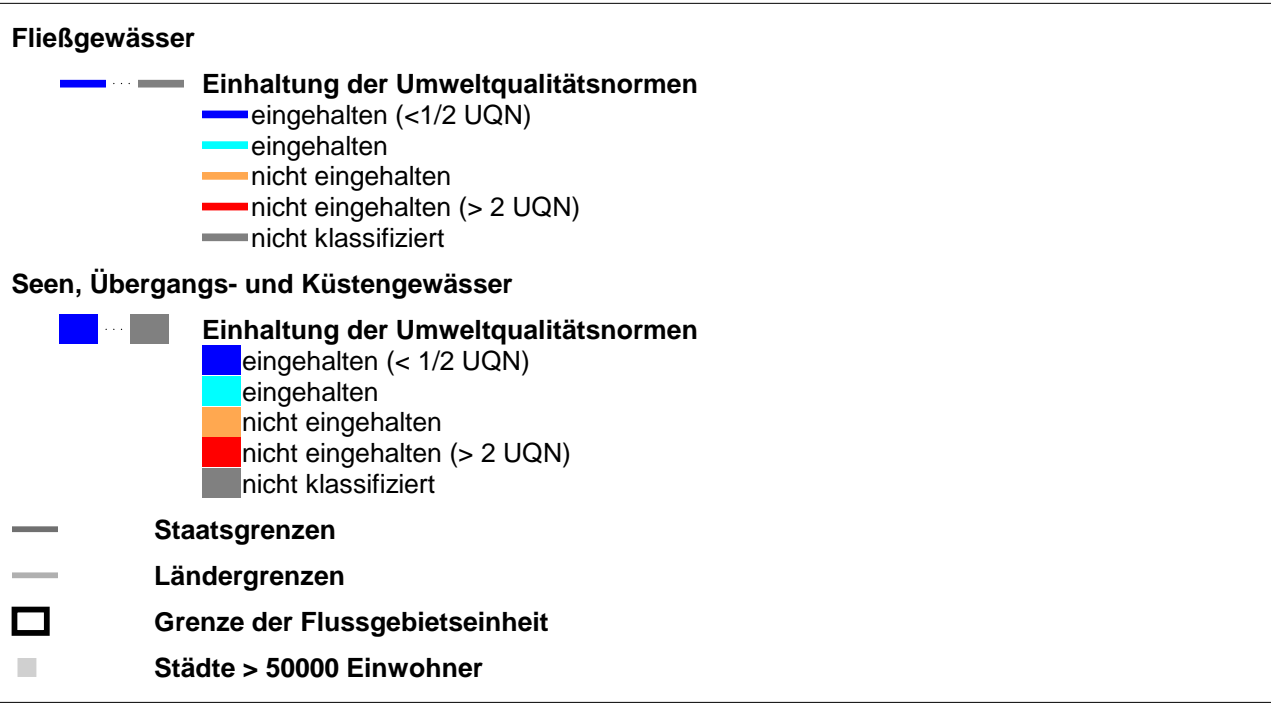
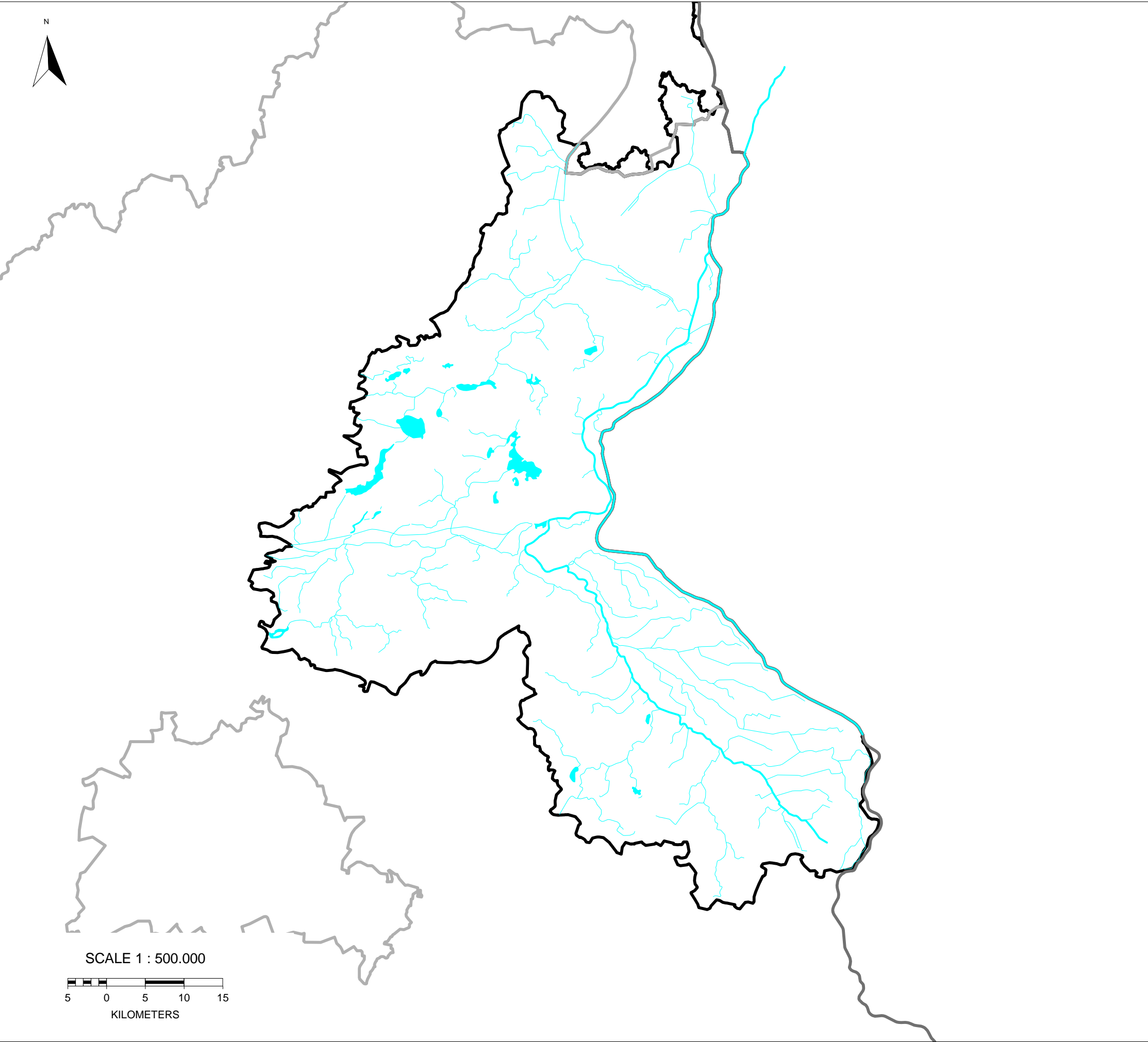



Untere Oder, Karte 4.2.1: Einhaltung der Umweltqualitätsnormen für andere (nationale) Schadstoffe in Oberflächenwasserkörpern



This product includes geographical data licensed from European National Mapping Agencies. (c)EuroGeographics

ATKIS(R), DLM1000; Copyright(c) Bundesamt für Kartographie und Geodäsie, 2003

Realisation: 

Sonntag, 13. September 2009 23:43

