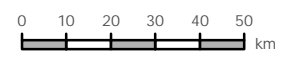


**Stato di qualità chimica
acque fluviali**



SCALA:
1:1 700 000

DATA:
10/02/2010

SISTEMA DI RIFERIMENTO:
ETRS 1989 rappresentazione UTM
fuso 32N




TAVOLA N°
16

NOTE:
Per ogni approfondimento si veda la Relazione Generale, Cap. 9
Col tratteggio viene riportato il confine amministrativo tra Marche ed Emilia-Romagna ante L. 117/2009. Stato, obiettivi e misure dei corpi idrici sono attribuiti secondo tali confini.



FILE: TAV16_statochimico_fiumi2010.pdf

IL PRESENTE DOCUMENTO NON PUO' ESSERE COPIATO, RIPRODOTTO O ALTRIMENTI PUBBLICATO, IN TUTTO O IN PARTE, SENZA IL CONSENSO DELL'AUTORITA' DI BACINO DEL FIUME ARNO

Legenda

-  Limite Distretto
-  Regioni
-  Regioni fino al luglio 2009

Stato di qualità chimica

-  buono
-  pessimo

