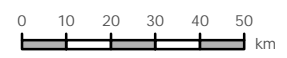


**Stato di qualità complessiva  
laghi e acque di transizione**



**SCALA:**  
1:1 700 000

**DATA:**  
10/02/2010

**SISTEMA DI RIFERIMENTO:**  
ETRS 1989 rappresentazione UTM  
fuso 32N




**TAVOLA N°**  
**19**

**NOTE:**  
Per ogni approfondimento si veda la Relazione Generale, Cap. 9  
Col tratteggio viene riportato il confine amministrativo tra Marche ed  
Emilia-Romagna ante L. 117/2009. Stato, obiettivi e misure dei corpi idrici  
sono attribuiti secondo tali confini.

**FILE:** TAV19\_stato\_acque\_trans\_laghi.pdf

IL PRESENTE DOCUMENTO NON PUO' ESSERE COPIATO, RIPRODOTTO O ALTRIMENTI PUBBLICATO,  
IN TUTTO O IN PARTE, SENZA IL CONSENSO DELL'AUTORITA' DI BACINO DEL FIUME ARNO

**Legenda**

-  Limite Distretto
-  Regioni
-  Regioni fino al luglio 2009

**Stato di qualità complessiva**

-  buono
-  sufficiente
-  scadente
-  pessimo

