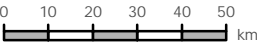


Obiettivi di qualità laghi e acque di transizione



SCALA:
1:1 700 000

DATA:
10/02/2010

SISTEMA DI RIFERIMENTO:
ETRS 1989 rappresentazione UTM
fuso 32N




TAVOLA N°
23

NOTE:
Per ogni approfondimento si veda la Relazione Generale, Cap. 10
Col tratteggio viene riportato il confine amministrativo tra Marche ed Emilia-Romagna ante L. 117/2009. Stato, obiettivi e misure dei corpi idrici sono attribuiti secondo tali confini.

FILE: TAV23_obiettivi_trans_laghi.pdf

IL PRESENTE DOCUMENTO NON PUO' ESSERE COPIATO, RIPRODOTTO O ALTRIMENTI PUBBLICATO, IN TUTTO O IN PARTE, SENZA IL CONSENSO DELL'AUTORITA' DI BACINO DEL FIUME ARNO

Legenda

-  Limite Distretto
-  Regioni
-  Regioni fino al luglio 2009

Obiettivi di qualità ambientale

-  buono al 2015
-  buono al 2021
-  buono al 2027