



DISTRETTO

Appennino Settentrionale

Piano di Gestione


Relazione di Piano

Elaborato 11

Il sito web del Distretto dell'Appennino Settentrionale



Febbraio 2010





Autorità di bacino del fiume Arno

Ai sensi dell'art.14, part.1 lett.a) della Direttiva 2000/60/CE
e dell'art.66, comma 7, lett. a) del D.Lgs. 152/06 e s.m.i.

Elaborato 11

Il sito web del Distretto dell'Appennino Settentrionale

Versione.....2.0
Data creazione.....08/07/2009
Data ultima modifica.....10/02/2010
Identificatore.....elaborato_11.odt
Lingua.....italiano
Gestione dei diritti



Il sito web del Distretto Idrografico dell'Appennino Settentrionale

Dato il ruolo della comunicazione per il successo nella realizzazione del Piano di Gestione, un particolare impegno è stato dedicato all'allestimento e alla manutenzione di un sito web dedicato. Il sito è stato impostato avendo come obiettivo quello di consentire una rapida ed efficace diffusione delle informazioni sugli sviluppi del Piano di gestione delle acque.

L'indirizzo del sito web è <http://www.appenninosettentrionale.it>

DISTRETTO APPENNINO SETTENTRIONALE

home

Piano di Gestione

Informazioni

- » Presentazione
- » Il territorio del Distretto
- » Soggetti coinvolti
- » Novità

Partecipazione

- » Perché partecipare
- » Eventi e incontri
- » Questionario
- » Sportello informativo
- » Newsletter e Notiziario NEWS

Materiale

- » Programma di Lavoro
- » Rapporto Preliminare
- » Per capitolo di più
- » Contenuti del Piano
- » Cartografia
- » Riferimenti normativi

Utilità

- » Link
- » FAQ

Appuntamenti

Normativa

- » Criteri per il monitoraggio dei corpi idrici
Decreto Ministeriale n. 56 del 14 aprile 2009

Portale

- » Cartografia del Distretto
Disponibili nuove mappe on-line

Ultime novità inserite

- » normativa
Criteri per il monitoraggio dei corpi idrici
- » portale
Cartografia del Distretto

I contenuti del Piano

- Caratteristiche del Distretto
- Pressioni e impatti
- Cambiamento climatico
- Aree protette
- Monitoraggio
- Obiettivi ambientali
- Analisi economica
- Programma di misure
- Repertorio programmi e piani
- Informazione e consultazione pubblica
- Autorità competente
- Referenti e procedure

Il Piano di Gestione: la tua opinione conta

Il Piano di Gestione delle Acque è un'opportunità per questa generazione, per donne, uomini e organizzazioni che lavorano insieme per migliorare la qualità di ogni aspetto che investe il mondo dell'acqua.

L'Autorità di Bacino dell'Arno, insieme alle Regioni, agli enti locali, alle associazioni e in generale a tutti i portatori di interesse rappresentativi nel settore ambientale - fino ai singoli cittadini -, ha il compito di coordinare e redigere il Piano di Gestione delle Acque.

Il Piano descriverà ciò che ognuno dovrà fare per migliorare la condizione delle risorse superficiali e sotterranee nei prossimi 20 anni.

Il Piano di Gestione sarà redatto a livello di Distretto: una suddivisione concordata a scala europea, in cui sono rappresentati i bacini idrografici con simile comportamento. Il nostro è appunto quello dell'Appennino Settentrionale, che comprende un insieme di bacini idrografici che, pur confluendo in porzioni ben diverse del Mediterraneo, presentano caratteri geologici e fisiografici simili.

Tutti saranno chiamati a dire cosa pensano del Piano: attraverso le giornate pubbliche, i forum appositamente organizzati, così come tramite il portale web appositamente dedicato.

Grazie per il tuo tempo e la considerazione che ci vorrai dedicare. Useremo i tuoi contributi e i tuoi commenti per preparare la prima edizione del Piano entro il **Dicembre 2009**.

Come partecipare

- Partecipa agli eventi di presentazione e ai forum
- Scrivici, telefonaci o vieni a trovarci
- Intervieni tramite i questionari di questo sito web

WISE
WATER INFORMATION
SYSTEM FOR EUROPE

mettiamoci
la faccia

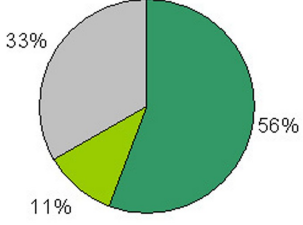
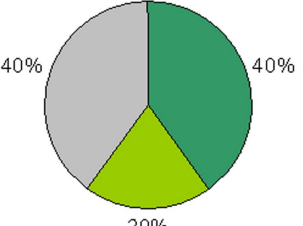
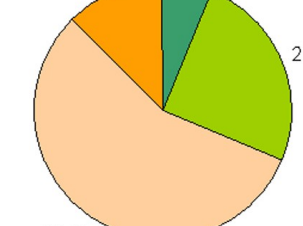
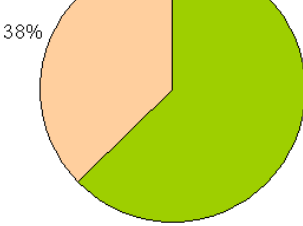
:: Autorità di bacino del fiume Arno :: 2009 credits

Nel sito sono disponibili informazioni sul Piano, sugli elaborati via via prodotti dall'Autorità di Bacino, sugli eventi di presentazione dei contenuti del Piano, oltre a cartografia, materiale e quanto possa essere ritenuto utile per il coinvolgimento del pubblico, inteso come altri enti, portatori di interesse, associazioni, singoli cittadini.

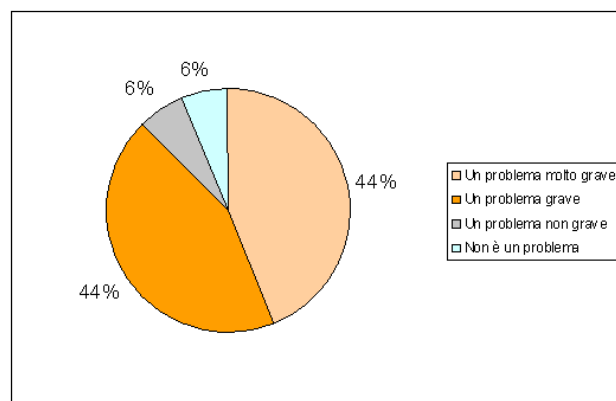
Al fine di favorire la partecipazione pubblica, sono state attivate pagine attraverso le quali è possibile lasciare dei commenti o compilare i questionari contribuendo alla redazione del Piano.

Con i questionari in particolare si intende coinvolgere ogni soggetto interessato, chiedendogli di esprimere un'opinione e dei commenti su alcuni punti focali del Piano. Le risposte saranno valutate sia per effettuare statistiche sul grado di accettazione delle scelte e delle strategie del Piano, sia per raccogliere suggerimenti, impressioni e idee. I questionari sono composti da 7 domande divise nelle due tematiche principali, il problema dell'acqua e il Piano di Gestione, con risposte multiple e con la possibilità di commentarle.

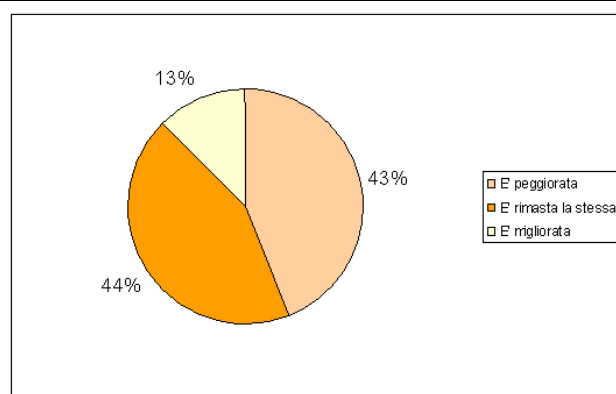
I risultati di questa prima fase di indagini sono sintetizzati nella tabella qui riportata:

Domanda	Risultato										
<p>Il percorso di partecipazione è stato impostato attraverso l'organizzazione di una serie di incontri, la predisposizione di questo sito web, la disponibilità di uno sportello informazioni per il contatto diretto. Pensi che questa forma di partecipazione sia sufficiente?</p>	 <table border="1"> <thead> <tr> <th>Risposta</th> <th>Percentuale</th> </tr> </thead> <tbody> <tr> <td>Sono pienamente d'accordo</td> <td>56%</td> </tr> <tr> <td>Sono abbastanza d'accordo</td> <td>11%</td> </tr> <tr> <td>Non so</td> <td>33%</td> </tr> </tbody> </table>	Risposta	Percentuale	Sono pienamente d'accordo	56%	Sono abbastanza d'accordo	11%	Non so	33%		
Risposta	Percentuale										
Sono pienamente d'accordo	56%										
Sono abbastanza d'accordo	11%										
Non so	33%										
<p>Il Piano prevede di definire un quadro dei problemi dei corpi idrici superficiali e sotterranei: fiumi, laghi, coste, falde. Sei d'accordo su questa impostazione? E quali problemi vorresti che fossero riportati nel Piano?</p>	 <table border="1"> <thead> <tr> <th>Risposta</th> <th>Percentuale</th> </tr> </thead> <tbody> <tr> <td>Sono pienamente d'accordo</td> <td>40%</td> </tr> <tr> <td>Sono abbastanza d'accordo</td> <td>20%</td> </tr> <tr> <td>Non so</td> <td>40%</td> </tr> </tbody> </table>	Risposta	Percentuale	Sono pienamente d'accordo	40%	Sono abbastanza d'accordo	20%	Non so	40%		
Risposta	Percentuale										
Sono pienamente d'accordo	40%										
Sono abbastanza d'accordo	20%										
Non so	40%										
<p>Come pensi di essere informato sui problemi dell'acqua (dei fiumi, dei laghi, dei mari)?</p>	 <table border="1"> <thead> <tr> <th>Risposta</th> <th>Percentuale</th> </tr> </thead> <tbody> <tr> <td>Non so</td> <td>6%</td> </tr> <tr> <td>Molto bene informato</td> <td>25%</td> </tr> <tr> <td>Bene informato</td> <td>56%</td> </tr> <tr> <td>Scarsamente informato</td> <td>13%</td> </tr> </tbody> </table>	Risposta	Percentuale	Non so	6%	Molto bene informato	25%	Bene informato	56%	Scarsamente informato	13%
Risposta	Percentuale										
Non so	6%										
Molto bene informato	25%										
Bene informato	56%										
Scarsamente informato	13%										
<p>Come valuti il problema della qualità delle acque?</p>	 <table border="1"> <thead> <tr> <th>Risposta</th> <th>Percentuale</th> </tr> </thead> <tbody> <tr> <td>Un problema molto grave</td> <td>62%</td> </tr> <tr> <td>Un problema grave</td> <td>38%</td> </tr> </tbody> </table>	Risposta	Percentuale	Un problema molto grave	62%	Un problema grave	38%				
Risposta	Percentuale										
Un problema molto grave	62%										
Un problema grave	38%										

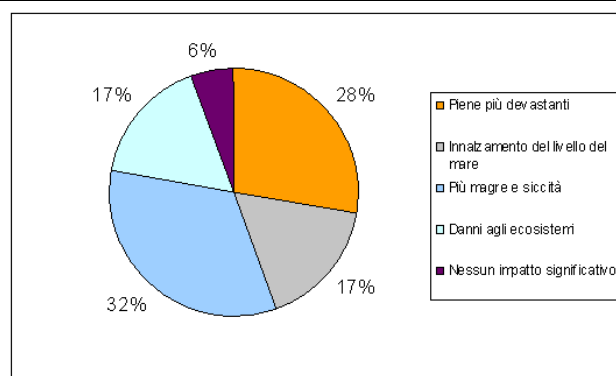
Come valuti il problema della quantità delle acque?



Hai l'impressione che la qualità delle acque vicino a te sia cambiata negli ultimi cinque anni?



Quali pensi che sia l'impatto più importante del cambiamento climatico sulle acque nella tua zona?



Il sito è curato interamente dall'Autorità di Bacino del Fiume Arno e risulta facilmente accessibile da qualsiasi motore di ricerca. Il processo completo di realizzazione, dall'ideazione, all'attuazione, alla costante manutenzione, è stato realizzato usando esclusivamente le risorse umane e strumentali interne. Questo garantisce un'continua azione di miglioramento e aggiornamento di ognuna delle pagine pubblicate.

In termini di visitatori, le pagine del Distretto nei mesi di aprile, maggio e giugno hanno ottenuto un buon numero di accessi. Facendo riferimento al periodo aprile-giugno 2009, tra le pagine del sito, le più cliccate sono state "Contenuti del Piano", con 3.395 accessi, "Piano di Gestione Distretto Appennino Settentrionale" con 2413 visite. Seguita con particolare interesse anche la pagina delle "Novità", con 1385 contatti, dove è possibile trovare informazioni sugli eventi, che hanno come tema la risorsa idrica, la normativa e le novità del sito.

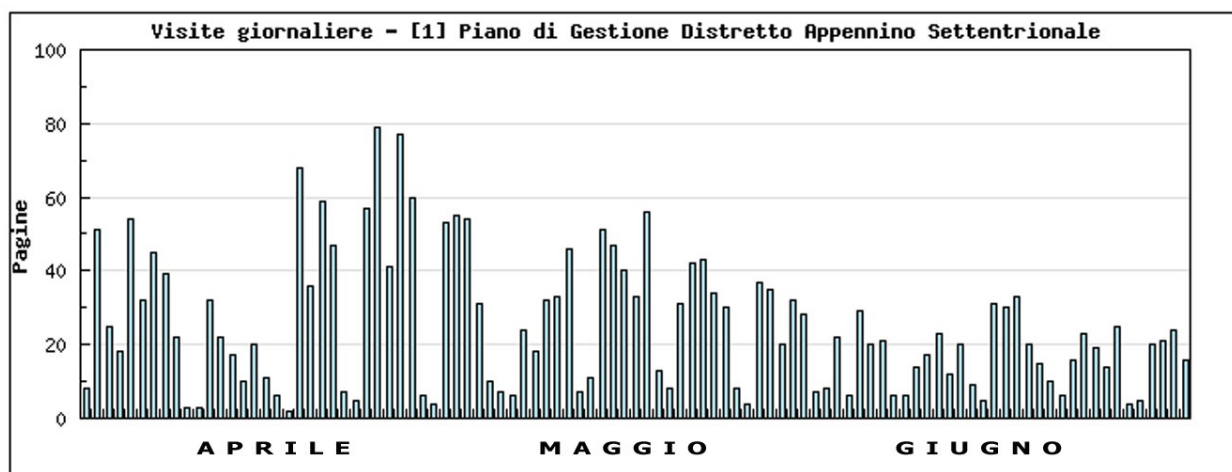


figura 1: Numero di visite da distinto IP address per giorno

L'Home page contiene una presentazione delle attività svolte e un elenco delle principali novità riguardanti gli appuntamenti, la normativa e le novità del portale. Data la quantità di informazioni, dalla Home page sono individuabili due blocchi di menù che rimangono fissi durante la visualizzazione delle pagine web.

Come struttura del sito, il primo blocco, situato a sinistra contiene le seguenti voci:

- Presentazione
- Il territorio del Distretto
- Soggetti coinvolti
- Novità
- Perché partecipare
- Eventi e incontri
- Questionario
- Sportello informativo
- Newsletter e Notiziario NEWS
- Programma di Lavoro
- Rapporto Preliminare
- Per capirci di più
- Contenuti del Piano
- Cartografia
- Riferimenti normativi
- Link
- FAQ

Il secondo blocco, situato a destra, ricalca i contenuti del Piano previsti dalla direttiva 2000/60/CE (All.7), e quindi contiene le seguenti voci:

- Caratteristiche del Distretto
- Pressioni e impatti
- Cambiamento climatico
- Aree protette
- Monitoraggio
- Obiettivi ambientali
- Analisi economica
- Programma di misure
- Repertorio programmi e piani

- Informazione e consultazione pubblica
- Autorità competente
- Referenti e procedure.

Oltre al sito dedicato, sono state predisposte due forme di comunicazione periodica dedicate al tema "Piano di Gestione". La "newsletter" consente di ricevere via posta elettronica tutti gli aggiornamenti pubblicati sul sito Distretto Appennino Settentrionale. Il notiziario "Distretto News" invece è un periodico per approfondire le notizie più rilevanti. Sono un utile strumento informativo per funzionari, amministratori della Pubblica Amministrazione, per le associazioni e in generale a tutti i portatori di interesse rappresentativi nel settore ambientale – fino ai singoli cittadini.

In particolare sono stati individuati 1176 enti tra Amministrazioni Centrali, Amministrazioni regionali, Amministrazioni provinciali, Amministrazioni comunali, Comunità Montane, AATO, Consorzi di Bonifica, Provveditorati Opere Pubbliche, Soprintendenze, Gestori, Enti di ricerca, Altri enti, Associazioni, Parchi, Agricoltori, Autorità di bacino, Agenzie Ambientali.