



# DISTRETTO

## Appennino Settentrionale

### **Piano di Gestione**

Relazione di Piano


---

### **Schede di sintesi delle sub-unità**

Sub-unità Reno



Febbraio 2010







*Autorità di bacino del fiume Arno*

Ai sensi dell'art.14, part.1 lett.a) della Direttiva 2000/60/CE  
e dell'art.66, comma 7, lett. a) del D.Lgs. 152/06 e s.m.i.

## Schede

Sintesi delle caratteristiche delle sub-unità  
Sub-unità Reno

---

**Versione.....2.0**  
**Data creazione.....10/07/2009**  
**Data ultima modifica.....10/02/2010**  
**Identificatore.....copertina\_schede\_sub09.odt**  
**Lingua.....italiano**  
**Gestione dei diritti**



### Descrizione Generale

Stato e Obiettivi Corpi Idrici Superficiali

Stato e Obiettivi Corpi Idrici Sotterranei

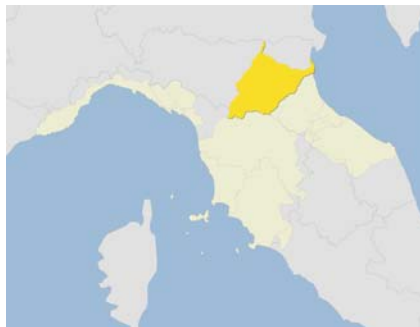
Aree Protette

Pressioni e Impatti

Misure

Elenco Corpi Idrici Superficiali

Elenco Corpi Idrici Sotterranei



### Caratteristiche geografiche

Il territorio della sub-unità ha una superficie di 4.934 km<sup>2</sup> ed è compreso in 2 regioni, Emilia-Romagna per 4.361 km<sup>2</sup>, e Toscana per 572 km<sup>2</sup>. Comprende inoltre 95 comuni ricadenti nelle 7 province di Bologna, Ferrara, Firenze, Modena, Pistoia, Prato, Ravenna. L'idrografia principale è costituita dall'asta del F. Reno che si immette in Adriatico e da altre 4 aste significative che si immettono in esso. I bacini principali con significativi areali montani hanno aste che corrono tutte da sud-ovest verso nord-est e si immettono in Adriatico, con l'eccezione della maggior parte del tratto di valle dell'asta Reno, che procede da ovest verso est e raccoglie gli apporti di Idice, Sillaro, Santerno e Senio. La quota media delle porzioni montano-collinari dei principali bacini è attorno ai 550 m s.l.m. Le aste hanno pendenze di rilievo nel tratto montano-collinare, mentre nella pianura i valori sono ridotti. Sul territorio della sub-unità sono presenti 2 invasi artificiali significativi: Suviana e Brasimone. Non vi sono laghi naturali di rilievo.

### Caratteristiche geologiche

L'acquifero di pianura è costituito da 3 unità idrostratigrafiche principali sovrapposte, denominate dall'alto verso il basso Gruppo Acquifero A, B e C, spesso ciascuna fino ad alcune centinaia di metri. I gruppi acquiferi A e B sono costituiti principalmente da depositi alluvionali, mentre il gruppo acquifero C da depositi marino costieri (Riserve Idriche Sotterranee della Regione Emilia-Romagna; Regione Emilia-Romagna & ENI, 1998). Lo spessore dei singoli complessi acquiferi varia da alcune decine fino ad un centinaio di metri circa, mentre lo spessore massimo dell'intero acquifero è di 600 metri circa. Ciascuno dei complessi acquiferi è costituito da una porzione inferiore prevalentemente fine ed una superiore prevalentemente grossolana. Nelle parti meridionali della pianura i depositi grossolani sono rappresentati dalle ghiaie delle conoidi alluvionali dei fiumi appenninici. Nelle porzioni distali delle conoidi, tali ghiaie sono distribuite in estesi corpi tabulari che costituiscono nel loro insieme un acquifero multistrato con falde confinate e semiconfinite, mentre nelle parti prossimali le ghiaie dei diversi complessi acquiferi sono tra loro saldate e costituiscono un acquifero monostrato freatico ove avviene la gran parte della ricarica dell'acquifero di pianura. Verso nord le ghiaie sfumano a sabbie e gli spessori di materiale fine aumentano: è questo il settore della pianura alluvionale appenninica. Procedendo ancora più a nord si trovano i depositi di origine padana, costituiti da sabbie molto spesse alternate a sedimenti fini. In questo modo sono stati individuati e cartografati tre complessi idrogeologici nel Gruppo Acquifero A, denominati: - conoidi alluvionali appenniniche; - pianura alluvionale appenninica; - pianura alluvionale e delizia padana. Per quanto riguarda i corpi idrici montani, le "rocce-magazzino" raggruppano i complessi idrogeologici maggiormente permeabili che, data la scala d'analisi, corrispondono ai soli ammassi rocciosi, trascurando le coperture detritiche di versante. Nell'ambito delle "rocce-magazzino" le classi rappresentate sono: i flysch liguri e subliguri; la Formazione Marnoso-arenacea, le unità oligo-mioceniche del Dominio Toscano, il Gruppo di Bismantova e l'associazione flysch liguri-subliguri-ofiolti.

### Caratteristiche climatiche e idrologiche

Per effetto dell'altitudine media non elevata dei principali bacini montani, di un clima che già per una significativa parte dell'areale risente della presenza dell'Adriatico, quindi con piogge medie più contenute di quelle della restante parte della regione e di limitate permanenze del manto nevoso invernale, in presenza di una geologia superficiale a matrice prevalentemente argillosa, che quindi determina elevati deflussi superficiali e basse infiltrazioni e pertanto ridotte restituzioni estive, il carattere idrologico dei corsi d'acqua è fortemente torrentizio. Si hanno quindi portate di media-morbida con intensi ma brevi picchi di piena nei mesi da ottobre a marzo-aprile e deflussi spesso esigui da maggio-giugno a settembre, con valori che spesso e anche per significativi periodi sono addirittura nulli, in particolare a valle delle principali derivazioni irrigue, poste a monte della chiusura del bacino montano-collinare e dei tratti apicali delle conoidi.

### Corpi idrici sotterranei

Si identificano due macro gruppi di corpi idrici sotterranei: quelli di pianura e quelli montani.

Come illustrato nei paragrafi precedenti l'acquifero di pianura è costituito dai Gruppi Acquiferi A, B e C, suddivisi in unità di rango minore.

I gruppi acquiferi A e B sono costituiti principalmente da depositi alluvionali, mentre il gruppo acquifero C da depositi marino costieri.

La gran parte della pianura emiliano-romagnola è formata da un acquifero multifalda, in cui la porzione grossolana dei complessi acquiferi è sede di una falda confinata o semi confinata. I dati già disponibili dai monitoraggi effettuati indicano che spesso le diverse falde hanno caratteristiche qualitative e quantitative diverse tra loro. Le falde più superficiali hanno tempi di ricarica più veloci e generalmente un impatto antropico maggiore sia come sfruttamento della risorsa che come carico di inquinanti. In questo ultimo caso ciò è vero soprattutto nelle zone di ricarica dell'acquifero principale o subito a valle delle stesse.

Per quanto riguarda invece la ricostruzione delle pressioni sullo stato quantitativo, per i complessi idrogeologici della piana alluvionale emerge che la pressione è concentrata prevalentemente negli acquiferi più superficiali, individuati prevalentemente in A1 e A2. La pressione si attenua poi in quelli sottostanti. Ciò è meno vero per la piana alluvionale appenninica e soprattutto per la parte distale delle conoidi, dove la pressione sembra permanere anche negli acquiferi A3, A4 e parte del B. La conoide del Reno costituisce un'importante eccezione a tale distribuzione delle pressioni poiché gli acquiferi inferiori ad A1 e A2 sono fortemente sfruttati per gli usi civili.

Alla luce di queste valutazioni, nell'individuare i corpi idrici sotterranei, si è scelto di suddividere l'acquifero verticalmente, considerando una porzione superiore data dall'insieme dei primi due complessi acquiferi (A1 ed A2), ed una inferiore e sottostante che raggruppa tutti gli altri complessi e gruppi acquiferi (A3, A4, gruppo Acquifero B e C). Questa suddivisione verticale è motivata da una diversa pressione antropica sulle due porzioni individuate ed ha anche un preciso significato geologico.

In questo modo i corpi idrici sotterranei di pianura ai sensi delle nuove direttive europee assumono una definizione anche tridimensionale e completano soprattutto per la zona delle conoidi alluvionali l'individuazione della porzione di acquifero libero dal confinato.

L'analisi dello stato chimico delle acque ha evidenziato in prossimità della costa e prevalentemente nel territorio ferrarese, elevate concentrazioni di cloruri e quindi di conducibilità elettrica. E' infatti noto che in questa zona sono presenti acque fossili di origine marina che attualmente i prelievi tendono in alcuni casi a richiamare verso l'interno e in alcuni casi verso l'alto. Per questo motivo ai corpi idrici già individuati della pianura alluvionale appenninica, padana e di transizione tra le due, è stato delimitato un corpo idrico denominato costiero confinato che va dal limite di costa fino a zone dove la concentrazione di cloruri nelle acque è pari a 250 mg/l.

Oltre ai corpi idrici sotterranei individuati occorre evidenziare tra tutti l'acquifero freatico di Pianura da quelli sottostanti e confinati e seppure risulti avere uno spessore contenuto entro poche decine di metri, non più di 25 metri, risulta avere una ricarica diretta dai corsi d'acqua superficiali e in alcuni contesti il suo sfruttamento non risulta oggi trascurabile, oltre a subire notevoli pressioni antropiche da comprometterne irrimediabilmente la qualità.

Quelli più sfruttati e sottoposti alle maggiori pressioni sono quelli pianura in cui le principali fonti diffuse di contaminanti che determinano un impatto nelle acque sotterranee sono costituite dai carichi di azoto e dai fitofarmaci risultato delle attività agricole e zootecniche. Tutto ciò ha portato alla attribuzione per la maggior parte di essi dello stato scarso, con conseguente raggiungimento dell'obiettivo buono al 2021 o al 2027.

## Subunità RENO

Descrizione Generale

### Stato e Obiettivi Corpi Idrici Superficiali

Stato e Obiettivi Corpi Idrici Sotterranei

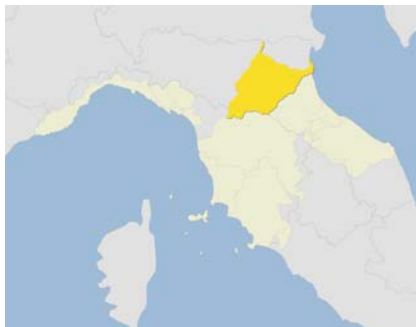
Aree Protette

Pressioni e Impatti

Misure

Elenco Corpi Idrici Superficiali

Elenco Corpi Idrici Sotterranei



## Fiumi

### Natura

Natura dei corpi idrici	Numero
Naturale	118
Artificiale	52
Fortemente modificato	33

### Stato complessivo

Stato	Num. corpi idrici	Percentuale
elevato	-	-
buono	67	33 %
sufficiente	79	39 %
scadente	52	26 %
pessimo	5	2 %

### Obiettivi

Obiettivo	Numero corpi idrici	Perc.
buono al 2015	67	33 %
buono al 2021	-	-
buono al 2027	136	67 %

## Laghi e invasi

### Natura

Natura dei corpi idrici	Numero
Naturale	0
Artificiale	2
Fortemente modificato	0

### Stato complessivo

Stato	Num. corpi idrici	Percentuale
elevato	-	-
buono	2	100 %
sufficiente	-	-
scadente	-	-
pessimo	-	-

### Obiettivi

Obiettivo	Numero corpi idrici	Perc.
buono al 2015	2	100 %
buono al 2021	-	-
buono al 2027	-	-

## Acque marine

### Natura

Natura dei corpi idrici	Numero
Naturale	1
Artificiale	0
Fortemente modificato	0

### Stato complessivo

Stato	Num. corpi idrici	Percentuale
elevato	-	-
buono	-	-
sufficiente	1	100 %
scadente	-	-
pessimo	-	-

### Obiettivi

Obiettivo	Numero corpi idrici	Perc.
buono al 2015	-	-
buono al 2021	-	-
buono al 2027	1	100 %

## Subunità RENO

Descrizione Generale

Stato e Obiettivi Corpi Idrici Superficiali

**Stato e Obiettivi Corpi Idrici Sotterranei**

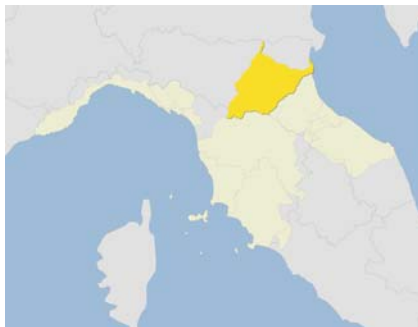
Aree Protette

Pressioni e Impatti

Misure

Elenco Corpi Idrici Superficiali

Elenco Corpi Idrici Sotterranei



### Acque sotterranee

#### Stato complessivo

Stato	Num. corpi idrici	Perc.
buono	30	58 %
scarso	21	40 %
totali	52	

#### Obiettivi

Obiettivo	Num. corpi idrici	Perc.
buono al 2015	30	58 %
buono al 2021	9	17 %
buono al 2027	12	25 %

Subunità RENO

- Descrizione Generale
- Stato e Obiettivi Corpi Idrici Superficiali
- Stato e Obiettivi Corpi Idrici Sotterranei
- Aree Protette
- Pressioni e Impatti
- Misure
- Elenco Corpi Idrici Superficiali
- Elenco Corpi Idrici Sotterranei



Numero di corpi idrici per area protetta

	Siti di Interesse Comunitario	Zone di Protezione Speciale	Zone vulnerabili a nitrati	Acque potabili superficiali	Acque potabili sotterranee	Molluschi	Acque balneabili	Aree Sensibili	Fauna Ittica
Fiumi	100	52	60	16	-	-	-	11	42
Transizione	-	-	-	-	-	-	-	-	-
Laghi e invasi	-	-	-	1	-	-	-	-	-
Acque marine	1	-	-	-	-	-	1	-	-
Acquiferi	-	-	43	-	14	-	-	-	-
TOTALE	101	52	103	17	14	-	1	11	42

Subunità RENO

- Descrizione Generale
- Stato e Obiettivi Corpi Idrici Superficiali
- Stato e Obiettivi Corpi Idrici Sotterranei
- Aree Protette
- Pressioni e Impatti**
- Misure
- Elenco Corpi Idrici Superficiali
- Elenco Corpi Idrici Sotterranei



Acque superficiali

Codice Pressione	Descrizione	Corpi idrici interessati
1.1	Point - UWWT_General	23
1.1.4	Point - UWWT_150000	1
1.3	Point - IPPC plants (EPRTR)	2
1.5	Point - Other	41
2.1	Diffuse - Urban run off	18
2.2	Diffuse - Agricultural	86
2.3	Diffuse - Transport and infrastructure	3
2.5	Diffuse - Releases from facilities not connected to sewerage network	1
2.6	Diffuse - Other	2
3.1	Abstraction - Agriculture	27
3.6	Abstraction - Hydro-energy not cooling	8
4.2	FlowMorph - Hydroelectric dam	3
4.4	FlowMorph - Flood defence dams	27
4.8	FlowMorph - Weirs	27
5.5	RiverManagement - Land infrastructure	1
6.4	TRACManagement - Coastal sand suppletion (safety)	1
6.5	TRACManagement - Tidal barrages	1
7.1	OtherMorph - Barriers	25
8.10	OtherPressures- Other	4

Acque sotterranee

Codice Pressione	Descrizione	Corpi idrici interessati
3	Abstraction	14
1.1	Point - Contaminated Sites	6
1.5	Point - Discharges To Ground	3
2.1	Diffuse - Agriculture	14
2.3	Diffuse - Urban Land Use	15
2.4	Diffuse - Other	13
5.1	Saltwater intrusion	1

Subunità RENO

- Descrizione Generale
- Stato e Obiettivi Corpi Idrici Superficiali
- Stato e Obiettivi Corpi Idrici Sotterranei
- Aree Protette
- Pressioni e Impatti
- Misure
- Elenco Corpi Idrici Superficiali
- Elenco Corpi Idrici Sotterranei



Misure

Intervento/azione	Pianificazione	Ambito territoriale	Ambito/Subambito/Misura (elab.6)		
[3000] Definizione del bilancio idrico e del DMV per ogni bacino del Distretto	Piano di Tutela	Autorità di Bacino	[A] Qualità dei corpi idrici e lo stato degli ecosistemi connessi	[A01] Alterazioni del regime idrologico dei corsi d'acqua	Definizione del bilancio idrico e del DMV per ogni bacino del Distretto
[3001] Rispetto del DMV per le derivazioni da acque superficiali	Piano di Tutela	Autorità di Bacino	[A] Qualità dei corpi idrici e lo stato degli ecosistemi connessi	[A03] Tutela e protezione dall'inquinamento delle acque superficiali	Attuazione delle condizioni per il rilascio in alveo del deflusso minimo vitale (DMV) per mantenere la capacità di diluizione e di ossigenazione e le capacità autodepurative
[3002] Gestione del sistema di prelievi e rilasci, anche attraverso riduzione dei volumi concessi, finalizzata a garantire la tutela dell'ambiente e l'ottimizzazione dei processi produttivi	Piano di Tutela	Autorità di Bacino	[A] Qualità dei corpi idrici e lo stato degli ecosistemi connessi	[A01] Alterazioni del regime idrologico dei corsi d'acqua	Gestione del sistema di prelievi e rilasci, anche attraverso riduzione dei volumi concessi, finalizzata a garantire la tutela dell'ambiente e l'ottimizzazione dei processi produttivi
[3003] Applicazione di politiche gestionali condivise per la regolazione dei deflussi estivi nelle aree a criticità elevata	Piano di Tutela	Autorità di Bacino	[A] Qualità dei corpi idrici e lo stato degli ecosistemi connessi	[A01] Alterazioni del regime idrologico dei corsi d'acqua	Applicazione di politiche gestionali condivise per la regolazione dei deflussi estivi nelle aree a criticità elevata
[3004] Gestione controllata del rilascio delle concessioni di derivazione, anche mediante la rete di monitoraggio	Piano di Tutela	Autorità di Bacino			
[3005] Programma per la gestione del fenomeno della siccità	Piano di Tutela	Autorità di Bacino	[A] Qualità dei corpi idrici e lo stato degli ecosistemi connessi	[A01] Alterazioni del regime idrologico dei corsi d'acqua	Attuazione del programma per la gestione del fenomeno della siccità per l'Emilia Romagna
[3006] Applicazione della disciplina degli scarichi delle acque reflue (trattamento di tipo secondario o trattamento equivalente) agli scarichi derivanti dagli agglomerati con popolazione compresa fra 2.000 e 15.000 Abitanti Equivalenti (AE), ovvero fra 2.000 e	Piano di Tutela	Autorità di Bacino	[A] Qualità dei corpi idrici e lo stato degli ecosistemi connessi	[A03] Tutela e protezione dall'inquinamento delle acque superficiali	Applicazione della disciplina degli scarichi delle acque reflue (trattamento di tipo secondario o trattamento equivalente) agli scarichi derivanti dagli agglomerati con popolazione compresa fra 2.000 e 15.000 Abitanti Equivalenti (AE), ovvero fra 2.000 e 10.000 AE se ricadenti in aree sensibili, nonché dei trattamenti appropriati previsti dalle direttive regionali, ove esistenti
[3009] Applicazione dei piani d'azione per le zone vulnerabili e codici di buona pratica agricola.	Piano di Tutela	Autorità di Bacino	[A] Qualità dei corpi idrici e lo stato degli ecosistemi connessi	[A03] Tutela e protezione dall'inquinamento delle acque superficiali	Applicazione dei piani d'azione per le zone vulnerabili e codici di buona pratica agricola.
[3012] Applicazione della disinfezione e denitrificazione sui depuratori oltre i 10.000 AE, se influenzano significativamente corpi idrici con prelievi idropotabili, e della disinfezione estiva per i depuratori oltre i 20.000 AE nella fascia dei 10 km dalla cost	Piano di Tutela	Autorità di Bacino	[A] Qualità dei corpi idrici e lo stato degli ecosistemi connessi	[A03] Tutela e protezione dall'inquinamento delle acque superficiali	Miglioramento delle caratteristiche tecniche del sistema di depurazione degli impianti a servizio dei centri urbani
[3013] Applicazione di sistemi di gestione delle acque di prima pioggia, derivanti dagli agglomerati con popolazione superiore a 10.000 AE che recapitano direttamente o in prossimità di corpi idrici superficiali individuati dal PTA come significativi	Piano di Tutela	Autorità di Bacino	[A] Qualità dei corpi idrici e lo stato degli ecosistemi connessi	[A03] Tutela e protezione dall'inquinamento delle acque superficiali	Applicazione di sistemi di gestione delle acque di prima pioggia, derivanti dagli agglomerati con popolazione superiore a 10.000 AE che recapitano direttamente o in prossimità di corpi idrici superficiali significativi
[3014] Deliberazioni della Giunta Regionale 14 Febbraio 2005, n. 286 e 1860/06 concernenti indirizzi e linee guida per la gestione delle acque di prima pioggia e di lavaggio da aree esterne.	Piano di Tutela	Autorità di Bacino	[A] Qualità dei corpi idrici e lo stato degli ecosistemi connessi	[A03] Tutela e protezione dall'inquinamento delle acque superficiali	Realizzazione di sistemi per la gestione delle acque di prima pioggia e dilavaggio da aree esterne
[3015] Differenziazione delle fonti di approvvigionamento idrico, prevedendo, ove sostenibile, l'adduzione e l'utilizzo di acque di minore qualità per gli usi che non richiedono risorse pregiate	Piano di Tutela	Autorità di Bacino	[A] Qualità dei corpi idrici e lo stato degli ecosistemi connessi	[A03] Tutela e protezione dall'inquinamento delle acque superficiali	Differenziazione delle fonti di approvvigionamento idrico, prevedendo, ove sostenibile, l'adduzione e l'utilizzo di acque di minore qualità per gli usi che non richiedono risorse pregiate
[3016] Predisposizione dei Piani di conservazione della risorsa elaborati dalle Agenzie d'Ambito della Regione Emilia-Romagna	Piano di Tutela	Autorità di Bacino	[A] Qualità dei corpi idrici e lo stato degli ecosistemi connessi	[A03] Tutela e protezione dall'inquinamento delle acque superficiali	Armonizzazione delle competenze e delle funzioni esercitate, in campo ambientale, dalle pubbliche amministrazioni nel distretto
[3017] Predisposizione dei Piani di conservazione della risorsa in agricoltura elaborati dai Consorzi di Bonifica della Regione Emilia-Romagna	Piano di Tutela	Autorità di Bacino	[A] Qualità dei corpi idrici e lo stato degli ecosistemi connessi	[A03] Tutela e protezione dall'inquinamento delle acque superficiali	Armonizzazione delle competenze e delle funzioni esercitate, in campo ambientale, dalle pubbliche amministrazioni nel distretto
[3019] Applicazione degli indirizzi regionali rivolti alle province ed alla agenzie d'ambito sui programmi di adeguamento degli scarichi di acque reflue urbane	Piano di Tutela	Autorità di Bacino	[A] Qualità dei corpi idrici e lo stato degli ecosistemi connessi	[A03] Tutela e protezione dall'inquinamento delle acque superficiali	Applicazione degli indirizzi regionali rivolti alle province ed alle agenzie d'ambito sui programmi di adeguamento degli scarichi di acque reflue urbane
[3021] Applicazione degli indirizzi regionali per l'utilizzo dei fanghi di depurazione in agricoltura	Piano di Tutela	Autorità di Bacino	[A] Qualità dei corpi idrici e lo stato degli ecosistemi connessi	[A03] Tutela e protezione dall'inquinamento delle acque superficiali	Miglioramento delle caratteristiche tecniche del sistema di depurazione degli impianti a servizio dei centri urbani

[3023] Definizione delle Linee guida della Regione Emilia-Romagna per l'autorizzazione allo scarico nei canali di bonifica (L.R. Emilia-Romagna 6 marzo 2007 n. 4, art. 4 comma 6)	Piano di Tutela	Autorità di Bacino	[B] Utilizzazione della risorsa idrica	[B02] Regolamentazione degli utilizzi	[100] Applicazione delle linee guida regionali per l'autorizzazione allo scarico nei canali di bonifica
[3024] Realizzazione di fasce tampone lungo il reticolo drenante naturale e artificiale	Piano di Tutela	Autorità di Bacino	[C] Uso del suolo e pericolosità geomorfologica	[C01] Degrado dei suoli	[102] Realizzazione di fasce tampone lungo il reticolo drenante naturale e artificiale
[3025] Realizzazione di interventi per la manutenzione e riqualificazione dei canali di bonifica per il miglioramento ecologico	Piano di Tutela	Autorità di Bacino	[B] Utilizzazione della risorsa idrica	[B02] Regolamentazione degli utilizzi	[103] Realizzazione di interventi per la manutenzione e riqualificazione dei canali di bonifica per il miglioramento ecologico
[3026] Realizzazione di nuovi invasi al fine di risolvere o ridurre situazioni di crisi idrica, ovvero riconversione di bacini, provenienti ad esempio da cave, con funzione di accumulo	Piano di Tutela	Autorità di Bacino	[B] Utilizzazione della risorsa idrica	[B02] Regolamentazione degli utilizzi	[105] Realizzazione di nuovi invasi al fine di risolvere o ridurre situazioni di crisi idrica, ovvero riconversione di bacini, provenienti ad esempio da cave, con funzione di accumulo
[3027] Installazione di strumenti di misura delle portata emunte e restituite secondo quanto disposto dai regolamenti regionali	Piano di Tutela	Autorità di Bacino	[B] Utilizzazione della risorsa idrica	[B02] Regolamentazione degli utilizzi	[106] Installazione di strumenti di misura delle portata emunte e restituite secondo quanto disposto dai regolamenti regionali
[3028] Verifica dell'influenza dei prelievi sulla velocità di subsidenza e implementazione del relativo sistema di monitoraggio anche tramite dati satellitari	Piano di Tutela	Autorità di Bacino	[B] Utilizzazione della risorsa idrica	[B02] Regolamentazione degli utilizzi	[131] Verifica dell'influenza dei prelievi sulla velocità di subsidenza e implementazione del relativo sistema di monitoraggio anche tramite dati satellitari
[3029] Deliberazione della Giunta Regionale dell'Emilia-Romagna n. 1793 del 3 novembre 2008 "Direttive in materia di derivazioni d'acqua pubblica ad uso idroelettrico"	Piano di Tutela	Autorità di Bacino	[B] Utilizzazione della risorsa idrica	[B02] Regolamentazione degli utilizzi	[127] Applicazione delle direttive regionali in materia di derivazione di acqua per uso idroelettrico
[3030] Applicazione della direttiva regionale in materia di derivazione di acqua per uso idroelettrico	Piano di Tutela	Autorità di Bacino	[B] Utilizzazione della risorsa idrica	[B02] Regolamentazione degli utilizzi	[128] Applicazione delle direttive regionali in materia di derivazione di acqua per uso idroelettrico
[3031] Realizzazione di sistemi avanzati modellistici per la gestione delle risorse idriche in relazione alle magre fluviali	Piano di Tutela	Autorità di Bacino	[B] Utilizzazione della risorsa idrica	[B02] Regolamentazione degli utilizzi	[126] Realizzazione di sistemi avanzati modellistici per la gestione delle risorse idriche in relazione alle magre fluviali
[3032] Programmi di tutela e miglioramento per il raggiungimento degli obiettivi di qualità per specifica destinazione	Piano di Tutela	Autorità di Bacino	[B] Utilizzazione della risorsa idrica	[B02] Regolamentazione degli utilizzi	[129] Programmi di tutela e miglioramento per il raggiungimento degli obiettivi di qualità per specifica destinazione
[3033] Verifica delle prestazioni dei soggetti gestori del Servizio Idrico Integrato, sulla base di metodologie e criteri di analisi condivisi a livello di regione e di bacino	Piano di Tutela	Autorità di Bacino	[E] Razionalizzazione delle competenze, partenariato e servizi al cittadino (formazione, sensibilizzazione, ecc.)	[E01] Razionalizzazione delle competenze	[173] Verifica delle prestazioni dei soggetti gestori, sulla base di metodologie e criteri di analisi condivisi a livello di regione e di bacino
[3034] Predisposizione dei piani di gestione delle aree SIC e ZPS del bacino	Piano di Tutela	Autorità di Bacino	[D] Equilibrio ambientale e tutela della biodiversità	[D01] Tutela delle aree protette	[158] Predisposizione dei piani di gestione delle aree SIC e ZPS del bacino
[3035] Deliberazione della Giunta Regionale dell'Emilia-Romagna n. 667 del 18 maggio 2009 concernente la predisposizione di disciplinari tecnici per la realizzazione degli interventi di manutenzione nell'ambito dei siti Natura 2000	Piano di Tutela	Autorità di Bacino	[D] Equilibrio ambientale e tutela della biodiversità	[D01] Tutela delle aree protette	[160] Predisposizione di disciplinari tecnici per la realizzazione degli interventi di manutenzione nell'ambito dei siti Natura 2000
[3036] Predisposizione delle Carte ittiche per i bacini e sottobacini	Piano di Tutela	Autorità di Bacino	[D] Equilibrio ambientale e tutela della biodiversità	[D02] Le specie alloctone	[162] Predisposizione delle Carte ittiche per i bacini e sottobacini
[3037] Adeguamento e gestione delle opere longitudinali e trasversali per la tutela della fauna ittica	Piano di Tutela	Autorità di Bacino	[D] Equilibrio ambientale e tutela della biodiversità	[D01] Tutela delle aree protette	[156] Adeguamento e gestione delle opere longitudinali e trasversali per la tutela della fauna ittica
[3038] Creazione di sinergie fra le azioni e interventi per la difesa dalle inondazioni e le azioni di recupero morfologico ed ambientale	Piano di Tutela	Autorità di Bacino	[A] Qualità dei corpi idrici e lo stato degli ecosistemi connessi	[A02] Alterazioni delle forme fluviali	[127] Creazione di sinergie fra le azioni e interventi per la difesa dalle inondazioni e le azioni di recupero morfologico ed ambientale
[3039] Miglioramento delle conoscenze per la previsione e la prevenzione delle piene	Piano di Tutela	Autorità di Bacino	[C] Uso del suolo e pericolosità geomorfologica	[C02] Difesa dalle inondazioni	[145] Miglioramento delle conoscenze per la previsione e la prevenzione delle piene
[3040] Definizione del Piano di gestione dei rischi da inondazione secondo la Direttiva 2007/60/CE	Piano di Bacino	Autorità di Bacino	[C] Uso del suolo e pericolosità geomorfologica	[C02] Difesa dalle inondazioni	[149] Definizione del Piano di gestione dei rischi da inondazione secondo la Direttiva 2007/60/CE
[3041] Applicazione delle norme di attuazione dei Piani stralcio per l'Assetto Idrogeologico	Piano di Bacino	Autorità di Bacino	[C] Uso del suolo e pericolosità geomorfologica	[C02] Difesa dalle inondazioni	[150] Applicazione delle norme di attuazione dei Piani stralcio per l'Assetto Idrogeologico
[3042] Formulazione di indirizzi e prescrizioni tecniche per mantenere e migliorare le condizioni di funzionalità idraulica e morfologica	Piano di Bacino	Autorità di Bacino	[A] Qualità dei corpi idrici e lo stato degli ecosistemi connessi	[A02] Alterazioni delle forme fluviali	[128] Formulazione di indirizzi e prescrizioni tecniche per mantenere e migliorare le condizioni di funzionalità idraulica e morfologica
[3043] Predisposizione di progetti di gestione del demanio fluviale e delle pertinenze idrauliche demaniali	Piano di Bacino	Autorità di Bacino	[A] Qualità dei corpi idrici e lo stato degli ecosistemi connessi	[A02] Alterazioni delle forme fluviali	[129] Predisposizione di progetti di gestione del demanio fluviale e delle pertinenze idrauliche demaniali
[3044] Predisposizione ed applicazione di misure e indirizzi per la pianificazione urbanistica	Piano di Bacino	Autorità di Bacino	[C] Uso del suolo e pericolosità geomorfologica	[C02] Difesa dalle inondazioni	[153] Predisposizione ed applicazione di misure e indirizzi per la pianificazione urbanistica
[3045] Attuazione delle regole di insediamento, contenute nei piani di bacino, nelle aree a pericolosità idraulica	Piano di Bacino	Autorità di Bacino	[A] Qualità dei corpi idrici e lo stato degli ecosistemi connessi	[A02] Alterazioni delle forme fluviali	[160] Attuazione delle regole di insediamento, contenute nei piani di bacino, nelle aree a pericolosità idraulica
[3046] Attuazione di interventi di difesa degli abitati e delle strutture esistenti che tengono conto del mantenimento delle condizioni di naturalità dei fiumi, incentivando il recupero di particolari fruizioni compatibili	Piano di Bacino	Autorità di Bacino	[A] Qualità dei corpi idrici e lo stato degli ecosistemi connessi	[A02] Alterazioni delle forme fluviali	[129] Attuazione di interventi di difesa degli abitati e delle strutture esistenti che tengono conto del mantenimento delle condizioni di naturalità dei fiumi, incentivando il recupero di particolari fruizioni compatibili
[3047] Divieto di estrazione di inerti dagli alvei al fine di migliorare le condizioni morfologiche, il trasporto solido e l'apporto di materiale per il ripascimento degli arenili (L.R. Emilia-Romagna 18 luglio 1991, n. 17)	Piano di Bacino	Autorità di Bacino	[A] Qualità dei corpi idrici e lo stato degli ecosistemi connessi	[A02] Alterazioni delle forme fluviali	[134] Realizzazione di una rete di monitoraggio del trasporto solido
[3048] Coordinamento ed ottimizzazione delle attività di controllo/contrasto delle escavazioni abusive in alveo	Piano di Tutela	Autorità di Bacino	[A] Qualità dei corpi idrici e lo stato degli ecosistemi connessi	[A02] Alterazioni delle forme fluviali	[151] Coordinamento ed ottimizzazione delle attività di controllo/contrasto delle escavazioni abusive in alveo
[3049] Deliberazione del Consiglio Regionale dell'Emilia-Romagna n. 645 del 20 gennaio 2005 "Approvazione delle linee guida per la gestione	Piano di Tutela	Autorità di Bacino	[A] Qualità dei corpi idrici e lo stato degli ecosistemi connessi	[A03] Tutela e protezione dall'inquinamento delle acque superficiali	[145] Armonizzazione delle competenze e delle funzioni esercitate, in campo ambientale, dalle pubbliche

integrata delle zone costiere (GIZC)"			amministrazioni nel distretto		
[3050] Gestione integrata complessiva della fascia costiera	Piano di Tutela	Autorità di Bacino	[A] Qualità dei corpi idrici e lo stato degli ecosistemi connessi	[A03] Tutela e protezione dall'inquinamento delle acque superficiali	[50] Gestione integrata complessiva della fascia costiera
[3051] Conversione, ove possibile, dei sistemi di protezione di difesa rigida della linea costiera a programmi di ripascimento degli arenili con sabbie sottomarine	Piano di Tutela	Autorità di Bacino	[A] Qualità dei corpi idrici e lo stato degli ecosistemi connessi	[A03] Tutela e protezione dall'inquinamento delle acque superficiali	[51] Conversione, ove possibile, dei sistemi di protezione di difesa rigida della linea costiera a programmi di ripascimento degli arenili con sabbie sottomarine
[3052] Attuazione delle tecniche di abbattimento dei nutrienti da fonti puntuali attraverso il lagunaggio, la fitodepurazione, la fertirrigazione e l'abbattimento chimico del fosforo nei depuratori costieri	Piano di Tutela	Autorità di Bacino	[A] Qualità dei corpi idrici e lo stato degli ecosistemi connessi	[A03] Tutela e protezione dall'inquinamento delle acque superficiali	[52] Miglioramento delle caratteristiche tecniche del sistema di depurazione degli impianti a servizio dei centri urbani
[3053] Ripristino degli ecosistemi specifici della zona marino costiera al fine di migliorare la difesa dalle mareggiate e mitigare gli effetti dell'erosione marina	Piano di Tutela	Autorità di Bacino	[A] Qualità dei corpi idrici e lo stato degli ecosistemi connessi	[A03] Tutela e protezione dall'inquinamento delle acque superficiali	[53] Ripristino degli ecosistemi specifici della zona marino costiera al fine di migliorare la difesa dalle mareggiate e mitigare gli effetti dell'erosione marina
[3054] Ripristino degli apparati dunali costieri in qualità di elementi naturali di difesa ed equilibrio della spiaggia	Piano di Tutela	Autorità di Bacino	[A] Qualità dei corpi idrici e lo stato degli ecosistemi connessi	[A03] Tutela e protezione dall'inquinamento delle acque superficiali	[54] Ripristino degli apparati dunali costieri in qualità di elementi naturali di difesa ed equilibrio della spiaggia
[3056] Sensibilizzazione dei cittadini, degli operatori e dei fruitori sulle tematiche ambientali	Piano di Tutela	Autorità di Bacino	[A] Qualità dei corpi idrici e lo stato degli ecosistemi connessi	[A03] Tutela e protezione dall'inquinamento delle acque superficiali	[56] Sensibilizzazione dei cittadini, degli operatori e dei fruitori sulle tematiche ambientali
[4543] Programma di Sviluppo Rurale Reg. E-R. Investimenti non produttivi (Interventi: impianto formazioni arbustive/arboree, fasce tampone lungo fossi, scoline, corsi d'acqua, realizzazione di aree umide con funzioni di ecosistemi filtro)	Programma di sviluppo rurale	Autorità di Bacino	[C] Uso del suolo e pericolosità geomorfologica	[C01] Degrado dei suoli	[132] Realizzazione di fasce tampone lungo il reticolo drenante naturale e artificiale
[4544] Programma di Sviluppo Rurale Reg. E-R. Imboschimento di superfici agricole	Programma di sviluppo rurale	Autorità di Bacino	[C] Uso del suolo e pericolosità geomorfologica	[C01] Degrado dei suoli	[133] Applicazione dei Codici di Buona pratica agricola, anche attraverso i piani di sviluppo rurale regionali
[4545] Programma di Sviluppo Rurale Reg. E-R. Ricostituzione del potenziale produttivo forestale e interventi preventivi	Programma di sviluppo rurale	Autorità di Bacino	[C] Uso del suolo e pericolosità geomorfologica	[C01] Degrado dei suoli	[133] Applicazione dei Codici di Buona pratica agricola, anche attraverso i piani di sviluppo rurale regionali
[4546] Programma di Sviluppo Rurale Reg. E-R. Investimenti non produttivi (finalizzati a migliorare e conservare le funzioni ambientali di protezione e tutela assicurate dagli ecosistemi forestali)	Programma di sviluppo rurale	Autorità di Bacino	[C] Uso del suolo e pericolosità geomorfologica	[C01] Degrado dei suoli	[133] Applicazione dei Codici di Buona pratica agricola, anche attraverso i piani di sviluppo rurale regionali
[3667] Comune di LIZZANO IN BELVEDERE. 12 fosse Imhoff.Madonna dell'Acero (case Pasquali). [Int. RER 8997].	Piano di Tutela	Sottobacino (DARDAGNA)	[A] Qualità dei corpi idrici e lo stato degli ecosistemi connessi	[A03] Tutela e protezione dall'inquinamento delle acque superficiali	[53] Miglioramento delle caratteristiche tecniche del sistema di depurazione degli impianti a servizio dei centri urbani
[3668] Comune di CASTEL DI CASIO. Bonifica Loc. Querciola - Suviana. [Int. RER 8545].	Piano di Tutela	Sottobacino (DARDAGNA)	[B] Utilizzazione della risorsa idrica	[B02] Regolamentazione degli utilizzi	[109] Interventi per la riduzione delle perdite e per la manutenzione nelle reti acquedottistiche
[3669] Comune di CASTEL D'AIANO. Bon. Loc. Razzola. [Int. RER 8537].	Piano di Tutela	Sottobacino (DEL MULINACCIO)	[B] Utilizzazione della risorsa idrica	[B02] Regolamentazione degli utilizzi	[109] Interventi per la riduzione delle perdite e per la manutenzione nelle reti acquedottistiche
[3670] Comune di CASTEL D'AIANO. Bon. San Cristoforo - Povoio. [Int. RER 8531].	Piano di Tutela	Sottobacino (DEL MULINACCIO)	[B] Utilizzazione della risorsa idrica	[B02] Regolamentazione degli utilizzi	[109] Interventi per la riduzione delle perdite e per la manutenzione nelle reti acquedottistiche
[3671] Comune di CASTEL D'AIANO. Bon. via Bellini. [Int. RER 8536].	Piano di Tutela	Sottobacino (DEL MULINACCIO)	[B] Utilizzazione della risorsa idrica	[B02] Regolamentazione degli utilizzi	[108] Interventi per la riduzione delle perdite e per la manutenzione nelle reti acquedottistiche
[3676] Comune di CASTEL D'AIANO. Bon. via Castel Nuovo Cà Nuova. [Int. RER 8532].	Piano di Tutela	Sottobacino (DEL MULINACCIO)	[B] Utilizzazione della risorsa idrica	[B02] Regolamentazione degli utilizzi	[108] Interventi per la riduzione delle perdite e per la manutenzione nelle reti acquedottistiche
[3677] Comune di CASTEL D'AIANO. Bon. via della Costa - San Cristoforo. [Int. RER 8534].	Piano di Tutela	Sottobacino (DEL MULINACCIO)	[B] Utilizzazione della risorsa idrica	[B02] Regolamentazione degli utilizzi	[108] Interventi per la riduzione delle perdite e per la manutenzione nelle reti acquedottistiche
[3678] Comune di CASTEL D'AIANO. Bon. via delle Rose via del Giglio. [Int. RER 8535].	Piano di Tutela	Sottobacino (DEL MULINACCIO)	[B] Utilizzazione della risorsa idrica	[B02] Regolamentazione degli utilizzi	[108] Interventi per la riduzione delle perdite e per la manutenzione nelle reti acquedottistiche
[3679] Comune di CASTEL D'AIANO. Bon. via Farfareda - Volante. [Int. RER 8533].	Piano di Tutela	Sottobacino (DEL MULINACCIO)	[B] Utilizzazione della risorsa idrica	[B02] Regolamentazione degli utilizzi	[109] Interventi per la riduzione delle perdite e per la manutenzione nelle reti acquedottistiche
[3680] Comune di CASTEL D'AIANO. Bonifica ca di Giulio (Canolle). [Int. RER 8529].	Piano di Tutela	Sottobacino (DEL MULINACCIO)	[B] Utilizzazione della risorsa idrica	[B02] Regolamentazione degli utilizzi	[109] Interventi per la riduzione delle perdite e per la manutenzione nelle reti acquedottistiche
[3681] Comune di CASTEL D'AIANO. Bonifica ca Ferrari e Corniolo Loc. Casigno. [Int. RER 8528].	Piano di Tutela	Sottobacino (DEL MULINACCIO)	[B] Utilizzazione della risorsa idrica	[B02] Regolamentazione degli utilizzi	[109] Interventi per la riduzione delle perdite e per la manutenzione nelle reti acquedottistiche
[3682] Comune di CASTEL D'AIANO. Insatallazione apparati di telecontrollo e strumenti di misura preso Sollev. Ponte Spagnoli e serbatoio Mattiolo. [Int. RER 8530].	Piano di Tutela	Sottobacino (DEL MULINACCIO)	[B] Utilizzazione della risorsa idrica	[B02] Regolamentazione degli utilizzi	[108] Interventi per la riduzione delle perdite e per la manutenzione nelle reti acquedottistiche
[3683] Comune di CASTEL D'AIANO. Realizzazione di 5 percolatori su fosse Imhoff (Castel D'Aiano). [Int. RER 6798].	Piano di Tutela	Sottobacino (DEL MULINACCIO)	[A] Qualità dei corpi idrici e lo stato degli ecosistemi connessi	[A03] Tutela e protezione dall'inquinamento delle acque superficiali	[52] Miglioramento delle caratteristiche tecniche del sistema di depurazione degli impianti a servizio dei centri urbani
[3686] Comune di CASTEL D'AIANO. Rifacimento depuratore Castel d'Aiano Capoluogo. [Int. RER 6799].	Piano di Tutela	Sottobacino (DEL MULINACCIO)	[A] Qualità dei corpi idrici e lo stato degli ecosistemi connessi	[A03] Tutela e protezione dall'inquinamento delle acque superficiali	[52] Miglioramento delle caratteristiche tecniche del sistema di depurazione degli impianti a servizio dei centri urbani
[3693] Comune di CASTEL D'AIANO. Rifacimento depuratore loc. Villa d'Aiano. [Int. RER 6801].	Piano di Tutela	Sottobacino (DEL MULINACCIO)	[A] Qualità dei corpi idrici e lo stato degli ecosistemi connessi	[A03] Tutela e protezione dall'inquinamento delle acque superficiali	[52] Miglioramento delle caratteristiche tecniche del sistema di depurazione degli impianti a servizio dei centri urbani
[3694] Comune di CASTEL D'AIANO. Rifacimento depuratore loc.Sassomolare. [Int. RER 6800].	Piano di Tutela	Sottobacino (DEL MULINACCIO)	[A] Qualità dei corpi idrici e lo stato degli ecosistemi connessi	[A03] Tutela e protezione dall'inquinamento delle acque superficiali	[53] Miglioramento delle caratteristiche tecniche del sistema di depurazione degli impianti a servizio dei centri urbani

[3703] Comune di SAN GIOVANNI IN PERSICETO. Biancolina: adeguamento funzionale impianto.. [Int. RER 7248].	Piano di Tutela	Sottobacino (ACQUE BASSE)	[A] Qualità dei corpi idrici e lo stato degli ecosistemi connessi	[A03] Tutela e protezione dall'inquinamento delle acque superficiali	[32] Miglioramento delle caratteristiche tecniche del sistema di depurazione degli impianti a servizio dei centri urbani
[3704] Comune di SAN GIOVANNI IN PERSICETO. Bonifica rete esistente via Castagnolo. [Int. RER 8786].	Piano di Tutela	Sottobacino (ACQUE BASSE)	[B] Utilizzazione della risorsa idrica	[B02] Regolamentazione degli utilizzi	[108] Interventi per la riduzione delle perdite e per la manutenzione nelle reti acquedottistiche
[3705] Comune di SAN GIOVANNI IN PERSICETO. Bonifica rete via Alfieri. [Int. RER 8787].	Piano di Tutela	Sottobacino (ACQUE BASSE)	[B] Utilizzazione della risorsa idrica	[B02] Regolamentazione degli utilizzi	[108] Interventi per la riduzione delle perdite e per la manutenzione nelle reti acquedottistiche
[3706] Comune di SAN GIOVANNI IN PERSICETO. Bonifica via Copernico e via Bodoni. [Int. RER 8782].	Piano di Tutela	Sottobacino (ACQUE BASSE)	[B] Utilizzazione della risorsa idrica	[B02] Regolamentazione degli utilizzi	[108] Interventi per la riduzione delle perdite e per la manutenzione nelle reti acquedottistiche
[3707] Comune di SAN GIOVANNI IN PERSICETO. Bonifica via Pioppe via Aceri. [Int. RER 8783].	Piano di Tutela	Sottobacino (ACQUE BASSE)	[B] Utilizzazione della risorsa idrica	[B02] Regolamentazione degli utilizzi	[108] Interventi per la riduzione delle perdite e per la manutenzione nelle reti acquedottistiche
[3708] Comune di SAN GIOVANNI IN PERSICETO. Collettore S. Matteo della Decima - 3° stralcio vie Foscolo, Alfieri. [Int. RER 7253].	Piano di Tutela	Sottobacino (ACQUE BASSE)	[A] Qualità dei corpi idrici e lo stato degli ecosistemi connessi	[A03] Tutela e protezione dall'inquinamento delle acque superficiali	[29] Completamento e manutenzione delle reti fognarie
[3709] Comune di SAN GIOVANNI IN PERSICETO. Completamento rete fognaria Biancolina. [Int. RER 7252].	Piano di Tutela	Sottobacino (ACQUE BASSE)	[A] Qualità dei corpi idrici e lo stato degli ecosistemi connessi	[A03] Tutela e protezione dall'inquinamento delle acque superficiali	[29] Completamento e manutenzione delle reti fognarie
[3710] Comune di SAN GIOVANNI IN PERSICETO. Fognatura di collegamento via S. Cristoforo al depuratore di Decima. [Int. RER 7249].	Piano di Tutela	Sottobacino (ACQUE BASSE)	[A] Qualità dei corpi idrici e lo stato degli ecosistemi connessi	[A03] Tutela e protezione dall'inquinamento delle acque superficiali	[29] Completamento e manutenzione delle reti fognarie
[3711] Comune di SAN GIOVANNI IN PERSICETO. Fognatura di collegamento via S. Cristoforo al depuratore di Decima (2° stralcio). [Int. RER 7254].	Piano di Tutela	Sottobacino (ACQUE BASSE)	[A] Qualità dei corpi idrici e lo stato degli ecosistemi connessi	[A03] Tutela e protezione dall'inquinamento delle acque superficiali	[29] Completamento e manutenzione delle reti fognarie
[3712] Comune di SAN GIOVANNI IN PERSICETO. Nuova Fognatura via Marmo e Virginia. [Int. RER 8109].	Piano di Tutela	Sottobacino (ACQUE BASSE)	[A] Qualità dei corpi idrici e lo stato degli ecosistemi connessi	[A03] Tutela e protezione dall'inquinamento delle acque superficiali	[29] Completamento e manutenzione delle reti fognarie
[3713] Comune di SAN GIOVANNI IN PERSICETO. Potenziamento centrale via Bassa. [Int. RER 8785].	Piano di Tutela	Sottobacino (ACQUE BASSE)	[B] Utilizzazione della risorsa idrica	[B02] Regolamentazione degli utilizzi	[108] Interventi per la riduzione delle perdite e per la manutenzione nelle reti acquedottistiche
[3714] Comune di SAN GIOVANNI IN PERSICETO. Potenziamento depuratore San Matteo della Decima. [Int. RER 7241].	Piano di Tutela	Sottobacino (ACQUE BASSE)	[A] Qualità dei corpi idrici e lo stato degli ecosistemi connessi	[A03] Tutela e protezione dall'inquinamento delle acque superficiali	[32] Miglioramento delle caratteristiche tecniche del sistema di depurazione degli impianti a servizio dei centri urbani
[3715] Comune di SAN GIOVANNI IN PERSICETO. Realizzazione impianto di trattamento presso il centro Manzolino. [Int. RER 8784].	Piano di Tutela	Sottobacino (ACQUE BASSE)	[B] Utilizzazione della risorsa idrica	[B02] Regolamentazione degli utilizzi	[108] Interventi per la riduzione delle perdite e per la manutenzione nelle reti acquedottistiche
[3672] Comune di GRANAGLIONE. 7 fosse Imhoff. Borgo Capanne Nord (Bivio Orti), Molino del Pallone Nord, Molino del Pallone Sud, Casa Calistri, Vizzero, Vizzero -Case Iachino-, Case Nasci (Casa Forlai). [Int. RER 8994].	Piano di Tutela	Sottobacino (RENO)	[A] Qualità dei corpi idrici e lo stato degli ecosistemi connessi	[A03] Tutela e protezione dall'inquinamento delle acque superficiali	[32] Miglioramento delle caratteristiche tecniche del sistema di depurazione degli impianti a servizio dei centri urbani
[3673] Comune di GRANAGLIONE. 7 fosse Imhoff. Borgo Capanne Nord (Bivio Orti), Molino del Pallone Nord, Molino del Pallone Sud, Casa Calistri, Vizzero, Vizzero -Case Iachino-, Case Nasci (Casa Forlai). [Int. RER 8993].	Piano di Tutela	Sottobacino (RENO)	[A] Qualità dei corpi idrici e lo stato degli ecosistemi connessi	[A03] Tutela e protezione dall'inquinamento delle acque superficiali	[32] Miglioramento delle caratteristiche tecniche del sistema di depurazione degli impianti a servizio dei centri urbani
[3674] Comune di GRANAGLIONE. 7 fosse Imhoff. Borgo Capanne Nord (Bivio Orti), Molino del Pallone Nord, Molino del Pallone Sud, Casa Calistri, Vizzero, Vizzero -Case Iachino-, Case Nasci (Casa Forlai). [Int. RER 8992].	Piano di Tutela	Sottobacino (RENO)	[A] Qualità dei corpi idrici e lo stato degli ecosistemi connessi	[A03] Tutela e protezione dall'inquinamento delle acque superficiali	[32] Miglioramento delle caratteristiche tecniche del sistema di depurazione degli impianti a servizio dei centri urbani
[3675] Comune di GRANAGLIONE. 7 fosse Imhoff. Borgo Capanne Nord (Bivio Orti), Molino del Pallone Nord, Molino del Pallone Sud, Casa Calistri, Vizzero, Vizzero -Case Iachino-, Case Nasci (Casa Forlai). [Int. RER 6940].	Piano di Tutela	Sottobacino (RENO)	[A] Qualità dei corpi idrici e lo stato degli ecosistemi connessi	[A03] Tutela e protezione dall'inquinamento delle acque superficiali	[32] Miglioramento delle caratteristiche tecniche del sistema di depurazione degli impianti a servizio dei centri urbani
[3716] Comune di GRANAGLIONE. 7 fosse Imhoff. Borgo Capanne Nord (Bivio Orti), Molino del Pallone Nord, Molino del Pallone Sud, Casa Calistri, Vizzero, Vizzero -Case Iachino-, Case Nasci (Casa Forlai). [Int. RER 8991].	Piano di Tutela	Sottobacino (RENO)	[A] Qualità dei corpi idrici e lo stato degli ecosistemi connessi	[A03] Tutela e protezione dall'inquinamento delle acque superficiali	[32] Miglioramento delle caratteristiche tecniche del sistema di depurazione degli impianti a servizio dei centri urbani
[3717] Comune di GRANAGLIONE. Collettamento scarichi Borgo Capanne al Depuratore Prati. [Int. RER 8023].	Piano di Tutela	Sottobacino (RENO)	[A] Qualità dei corpi idrici e lo stato degli ecosistemi connessi	[A03] Tutela e protezione dall'inquinamento delle acque superficiali	[29] Completamento e manutenzione delle reti fognarie
[3718] Comune di GRANAGLIONE. Manutenzione straordinaria sollevamento fognario "Vallevarde". [Int. RER 8024].	Piano di Tutela	Sottobacino (RENO)	[A] Qualità dei corpi idrici e lo stato degli ecosistemi connessi	[A03] Tutela e protezione dall'inquinamento delle acque superficiali	[29] Completamento e manutenzione delle reti fognarie
[3719] Comune di GRANAGLIONE. Realizzazione depuratore Molino del Pallone. [Int. RER 9034].	Piano di Tutela	Sottobacino (RENO)	[A] Qualità dei corpi idrici e lo stato degli ecosistemi connessi	[A03] Tutela e protezione dall'inquinamento delle acque superficiali	[32] Miglioramento delle caratteristiche tecniche del sistema di depurazione degli impianti a servizio dei centri urbani
[3720] Comune di GRANAGLIONE. Rifacimento collettore Lungo Reno. [Int. RER 8021].	Piano di Tutela	Sottobacino (RENO)	[A] Qualità dei corpi idrici e lo stato degli ecosistemi connessi	[A03] Tutela e protezione dall'inquinamento delle acque superficiali	[29] Completamento e manutenzione delle reti fognarie
[3721] Comune di VERGATO. Adeguamento scarichi località Cavacchio. [Int. RER 7316].	Piano di Tutela	Sottobacino (RENO)	[A] Qualità dei corpi idrici e lo stato degli ecosistemi connessi	[A03] Tutela e protezione dall'inquinamento delle acque superficiali	[29] Completamento e manutenzione delle reti fognarie
[3722] Comune di GRIZZANA-MORANDI. Adeguamento sollevamenti fognari Pian di Setta e Casino di Elle. [Int. RER 9037].	Piano di Tutela	Sottobacino (RENO)	[A] Qualità dei corpi idrici e lo stato degli ecosistemi connessi	[A03] Tutela e protezione dall'inquinamento delle acque superficiali	[29] Completamento e manutenzione delle reti fognarie
[3723] Comune di PORRETTA TERME. Bon. Ca Micheletti - Capugnano. [Int. RER 8103].	Piano di Tutela	Sottobacino (RENO)	[A] Qualità dei corpi idrici e lo stato degli ecosistemi connessi	[A03] Tutela e protezione dall'inquinamento delle acque superficiali	[29] Completamento e manutenzione delle reti fognarie

[3724] Comune di PORRETTA TERME. Bon. in loc. Le Croci, fraz. Capugnano. [Int. RER 8102].	Piano di Tutela	Sottobacino (RENO)	[A] Qualità dei corpi idrici e lo stato degli ecosistemi connessi	[A03] Tutela e protezione dall'inquinamento delle acque superficiali	[29] Completamento e manutenzione delle reti fognarie
[3725] Comune di PORRETTA TERME. Bon. Via Manservizi Fraz Castelluccio. [Int. RER 8104].	Piano di Tutela	Sottobacino (RENO)	[A] Qualità dei corpi idrici e lo stato degli ecosistemi connessi	[A03] Tutela e protezione dall'inquinamento delle acque superficiali	[29] Completamento e manutenzione delle reti fognarie
[3726] Comune di PORRETTA TERME. Bonifica condotte acquedotto e fognature contestuale alla riqualificazione urbana del centro storico di Castelluccio. [Int. RER 8765].	Piano di Tutela	Sottobacino (RENO)	[B] Utilizzazione della risorsa idrica	[B02] Regolamentazione degli utilizzi	[108] Interventi per la riduzione delle perdite e per la manutenzione nelle reti acquedottistiche
[3727] Comune di PORRETTA TERME. Bonifica da serb. Monzone a loc. Chiesa di Capugnano. [Int. RER 8759].	Piano di Tutela	Sottobacino (RENO)	[B] Utilizzazione della risorsa idrica	[B02] Regolamentazione degli utilizzi	[108] Interventi per la riduzione delle perdite e per la manutenzione nelle reti acquedottistiche
[3728] Comune di CASTEL DI CASIO. Bonifica dal serbatoio Serraglio al serbatoio Casola. [Int. RER 8543].	Piano di Tutela	Sottobacino (RENO)	[B] Utilizzazione della risorsa idrica	[B02] Regolamentazione degli utilizzi	[108] Interventi per la riduzione delle perdite e per la manutenzione nelle reti acquedottistiche
[3729] Comune di PORRETTA TERME. Bonifica Loc. Selva Fraz. Capugnano. [Int. RER 8763].	Piano di Tutela	Sottobacino (RENO)	[B] Utilizzazione della risorsa idrica	[B02] Regolamentazione degli utilizzi	[108] Interventi per la riduzione delle perdite e per la manutenzione nelle reti acquedottistiche
[3730] Comune di VERGATO. Bonifica sorgenti Salute e Mazzè. [Int. RER 8834].	Piano di Tutela	Sottobacino (RENO)	[B] Utilizzazione della risorsa idrica	[B02] Regolamentazione degli utilizzi	[108] Interventi per la riduzione delle perdite e per la manutenzione nelle reti acquedottistiche
[3731] Comune di VERGATO. Bonifica tratto di rete Loc. il Poggio - Prunaro. [Int. RER 8838].	Piano di Tutela	Sottobacino (RENO)	[B] Utilizzazione della risorsa idrica	[B02] Regolamentazione degli utilizzi	[108] Interventi per la riduzione delle perdite e per la manutenzione nelle reti acquedottistiche
[3732] Comune di VERGATO. Bonifica tubazione adduttrice serbatoio di Castel Nuovo. [Int. RER 8835].	Piano di Tutela	Sottobacino (RENO)	[B] Utilizzazione della risorsa idrica	[B02] Regolamentazione degli utilizzi	[108] Interventi per la riduzione delle perdite e per la manutenzione nelle reti acquedottistiche
[3733] Comune di VERGATO. Bonifica tubazione distribuzione serb. Prunaro - a Mulino Prunaro. [Int. RER 8836].	Piano di Tutela	Sottobacino (RENO)	[B] Utilizzazione della risorsa idrica	[B02] Regolamentazione degli utilizzi	[108] Interventi per la riduzione delle perdite e per la manutenzione nelle reti acquedottistiche
[3734] Comune di PORRETTA TERME. Bonifica via Primo Maggio. [Int. RER 8767].	Piano di Tutela	Sottobacino (RENO)	[B] Utilizzazione della risorsa idrica	[B02] Regolamentazione degli utilizzi	[108] Interventi per la riduzione delle perdite e per la manutenzione nelle reti acquedottistiche
[3735] Comune di PORRETTA TERME. Bonifica via Terme. [Int. RER 8766].	Piano di Tutela	Sottobacino (RENO)	[B] Utilizzazione della risorsa idrica	[B02] Regolamentazione degli utilizzi	[108] Interventi per la riduzione delle perdite e per la manutenzione nelle reti acquedottistiche
[3736] Comune di PORRETTA TERME. Collettamento della località Cà Goni alla rete esistente in loc. Corvellaconfluente al depuratore intercomunale. [Int. RER 8105].	Piano di Tutela	Sottobacino (RENO)	[A] Qualità dei corpi idrici e lo stato degli ecosistemi connessi	[A03] Tutela e protezione dall'inquinamento delle acque superficiali	[29] Completamento e manutenzione delle reti fognarie
[3737] Comune di GRIZZANA-MORANDI. Collettore loc. Cà delle Oche - Ponte. [Int. RER 6960].	Piano di Tutela	Sottobacino (RENO)	[A] Qualità dei corpi idrici e lo stato degli ecosistemi connessi	[A03] Tutela e protezione dall'inquinamento delle acque superficiali	[29] Completamento e manutenzione delle reti fognarie
[3738] Comune di GRIZZANA-MORANDI. Collettore loc. Oreglia di Sopra. [Int. RER 6963].	Piano di Tutela	Sottobacino (RENO)	[A] Qualità dei corpi idrici e lo stato degli ecosistemi connessi	[A03] Tutela e protezione dall'inquinamento delle acque superficiali	[29] Completamento e manutenzione delle reti fognarie
[3739] Comune di GRIZZANA-MORANDI. Collettore loc. Torricella (e depuratore). [Int. RER 6958].	Piano di Tutela	Sottobacino (RENO)	[A] Qualità dei corpi idrici e lo stato degli ecosistemi connessi	[A03] Tutela e protezione dall'inquinamento delle acque superficiali	[29] Completamento e manutenzione delle reti fognarie
[3740] Comune di VERGATO. Installazione apparati di telcontrollo e strumenti di misura presso sollev. Prunaro. [Int. RER 8839].	Piano di Tutela	Sottobacino (RENO)	[B] Utilizzazione della risorsa idrica	[B02] Regolamentazione degli utilizzi	[108] Interventi per la riduzione delle perdite e per la manutenzione nelle reti acquedottistiche
[3741] Comune di VERGATO. Potenziamento rete idrica Coste Rodiano/Stradello. [Int. RER 8837].	Piano di Tutela	Sottobacino (RENO)	[B] Utilizzazione della risorsa idrica	[B02] Regolamentazione degli utilizzi	[108] Interventi per la riduzione delle perdite e per la manutenzione nelle reti acquedottistiche
[3742] Comune di VERGATO. PRUNAROLO - COLLETTAMENTO DI SCARICHI PRIVATI GIA' TRATTATI IN UN UNICO PUNTO DI IMMISSIONE. [Int. RER 7318].	Piano di Tutela	Sottobacino (RENO)	[A] Qualità dei corpi idrici e lo stato degli ecosistemi connessi	[A03] Tutela e protezione dall'inquinamento delle acque superficiali	[29] Completamento e manutenzione delle reti fognarie
[3743] Comune di PORRETTA TERME. Rifacimento collettore in località Casa Fontana. [Int. RER 7196].	Piano di Tutela	Sottobacino (RENO)	[A] Qualità dei corpi idrici e lo stato degli ecosistemi connessi	[A03] Tutela e protezione dall'inquinamento delle acque superficiali	[29] Completamento e manutenzione delle reti fognarie
[3744] Comune di PORRETTA TERME. Rifacimento collettore in via Marconi (Capoluogo). [Int. RER 7192].	Piano di Tutela	Sottobacino (RENO)	[A] Qualità dei corpi idrici e lo stato degli ecosistemi connessi	[A03] Tutela e protezione dall'inquinamento delle acque superficiali	[29] Completamento e manutenzione delle reti fognarie
[3745] Comune di SASSO MARCONI. Adeguamento collettore Fontana - Sasso Marconi. [Int. RER 7307].	Piano di Tutela	Sottobacino (RENO)	[A] Qualità dei corpi idrici e lo stato degli ecosistemi connessi	[A03] Tutela e protezione dall'inquinamento delle acque superficiali	[29] Completamento e manutenzione delle reti fognarie
[3746] Comune di SASSO MARCONI. Adeguamento pompaggio serbatoio Tignano. [Int. RER 8799].	Piano di Tutela	Sottobacino (RENO)	[B] Utilizzazione della risorsa idrica	[B02] Regolamentazione degli utilizzi	[108] Interventi per la riduzione delle perdite e per la manutenzione nelle reti acquedottistiche
[3747] Comune di SASSO MARCONI. Adeguamento rete capoluogo - Zona industriale 1° - 2° - 3° stralcio. [Int. RER 7303].	Piano di Tutela	Sottobacino (RENO)	[A] Qualità dei corpi idrici e lo stato degli ecosistemi connessi	[A03] Tutela e protezione dall'inquinamento delle acque superficiali	[29] Completamento e manutenzione delle reti fognarie
[3748] Comune di SASSO MARCONI. Adeguamento rete capoluogo (1° e 2° stralcio). [Int. RER 7308].	Piano di Tutela	Sottobacino (RENO)	[A] Qualità dei corpi idrici e lo stato degli ecosistemi connessi	[A03] Tutela e protezione dall'inquinamento delle acque superficiali	[29] Completamento e manutenzione delle reti fognarie
[3749] Comune di SASSO MARCONI. ADEGUAMENTO RETE FOGNARIA DEL CAPOLUOGO I STRALCIO. SEPARAZIONE RETE FOGNARIA ACQUE NERE - ACQUE BIANCHE . INTERVENTO CHE INTERESSA 2500 AE. [Int. RER 7302].	Piano di Tutela	Sottobacino (RENO)	[A] Qualità dei corpi idrici e lo stato degli ecosistemi connessi	[A03] Tutela e protezione dall'inquinamento delle acque superficiali	[29] Completamento e manutenzione delle reti fognarie
[3750] Comune di SASSO MARCONI. Adeguamento rete fognaria loc. Borgonuovo (via Cartera - via Borgonuovo). [Int. RER 7305].	Piano di Tutela	Sottobacino (RENO)	[A] Qualità dei corpi idrici e lo stato degli ecosistemi connessi	[A03] Tutela e protezione dall'inquinamento delle acque superficiali	[29] Completamento e manutenzione delle reti fognarie

[3751] Comune di SASSO MARCONI. Adeguamento rete loc. Pontecchio con separazione delle reti nere e bianche. [Int. RER 7304].	Piano di Tutela	Sottobacino (RENO)	[A] Qualità dei corpi idrici e lo stato degli ecosistemi connessi	[A03] Tutela e protezione dall'inquinamento delle acque superficiali	Completamento e manutenzione delle reti fognarie
[3752] Comune di VERGATO. Adeguamento scarichi loc. Susano e Lissano. [Int. RER 8122].	Piano di Tutela	Sottobacino (RENO)	[A] Qualità dei corpi idrici e lo stato degli ecosistemi connessi	[A03] Tutela e protezione dall'inquinamento delle acque superficiali	Completamento e manutenzione delle reti fognarie
[3753] Comune di MARZABOTTO. Adeguamento tecnico funzionale sollevamento fognario "Marzabotto-Capoluogo". [Int. RER 8059].	Piano di Tutela	Sottobacino (RENO)	[A] Qualità dei corpi idrici e lo stato degli ecosistemi connessi	[A03] Tutela e protezione dall'inquinamento delle acque superficiali	Completamento e manutenzione delle reti fognarie
[3754] Comune di MARZABOTTO. Bon. rete Condotta ancorata al ponte di Lama di Reno. [Int. RER 7064].	Piano di Tutela	Sottobacino (RENO)	[A] Qualità dei corpi idrici e lo stato degli ecosistemi connessi	[A03] Tutela e protezione dall'inquinamento delle acque superficiali	Completamento e manutenzione delle reti fognarie
[3755] Comune di VERGATO. Bon. Via Walter Primavera. [Int. RER 8119].	Piano di Tutela	Sottobacino (RENO)	[A] Qualità dei corpi idrici e lo stato degli ecosistemi connessi	[A03] Tutela e protezione dall'inquinamento delle acque superficiali	Completamento e manutenzione delle reti fognarie
[3756] Comune di SASSO MARCONI. Bonifica loc. Badolo - Cinque Cerri. [Int. RER 8820].	Piano di Tutela	Sottobacino (RENO)	[B] Utilizzazione della risorsa idrica	[B02] Regolamentazione degli utilizzi	Interventi per la riduzione delle perdite e per la manutenzione nelle reti acquedottistiche
[3757] Comune di MARZABOTTO. Bonifica loc. Casone via Miana. [Int. RER 8660].	Piano di Tutela	Sottobacino (RENO)	[B] Utilizzazione della risorsa idrica	[B02] Regolamentazione degli utilizzi	Interventi per la riduzione delle perdite e per la manutenzione nelle reti acquedottistiche
[3758] Comune di MARZABOTTO. Bonifica tratto di rete P.zza Martiri - Fosse Ardeatine. [Int. RER 8658].	Piano di Tutela	Sottobacino (RENO)	[B] Utilizzazione della risorsa idrica	[B02] Regolamentazione degli utilizzi	Interventi per la riduzione delle perdite e per la manutenzione nelle reti acquedottistiche
[3759] Comune di SASSO MARCONI. Bonifica tub. Chiesa Rasiglio-Serb. Scopeto. [Int. RER 8797].	Piano di Tutela	Sottobacino (RENO)	[B] Utilizzazione della risorsa idrica	[B02] Regolamentazione degli utilizzi	Interventi per la riduzione delle perdite e per la manutenzione nelle reti acquedottistiche
[3760] Comune di SASSO MARCONI. Bonifica tubazione Boschi di Sanguinetto Scopeto. [Int. RER 8810].	Piano di Tutela	Sottobacino (RENO)	[B] Utilizzazione della risorsa idrica	[B02] Regolamentazione degli utilizzi	Interventi per la riduzione delle perdite e per la manutenzione nelle reti acquedottistiche
[3761] Comune di SASSO MARCONI. Bonifica tubazione stazione -Gamberi. [Int. RER 8802].	Piano di Tutela	Sottobacino (RENO)	[B] Utilizzazione della risorsa idrica	[B02] Regolamentazione degli utilizzi	Interventi per la riduzione delle perdite e per la manutenzione nelle reti acquedottistiche
[3762] Comune di SASSO MARCONI. Bonifica tubazione via Pontecchio Fondo Casetto. [Int. RER 8803].	Piano di Tutela	Sottobacino (RENO)	[B] Utilizzazione della risorsa idrica	[B02] Regolamentazione degli utilizzi	Interventi per la riduzione delle perdite e per la manutenzione nelle reti acquedottistiche
[3763] Comune di SASSO MARCONI. Bonifica via 8 marzo e via S. Lorenzo. [Int. RER 8823].	Piano di Tutela	Sottobacino (RENO)	[B] Utilizzazione della risorsa idrica	[B02] Regolamentazione degli utilizzi	Interventi per la riduzione delle perdite e per la manutenzione nelle reti acquedottistiche
[3764] Comune di SASSO MARCONI. Bonifica via Angonella. [Int. RER 8818].	Piano di Tutela	Sottobacino (RENO)	[B] Utilizzazione della risorsa idrica	[B02] Regolamentazione degli utilizzi	Interventi per la riduzione delle perdite e per la manutenzione nelle reti acquedottistiche
[3765] Comune di SASSO MARCONI. Bonifica via Barletta. [Int. RER 8811].	Piano di Tutela	Sottobacino (RENO)	[B] Utilizzazione della risorsa idrica	[B02] Regolamentazione degli utilizzi	Interventi per la riduzione delle perdite e per la manutenzione nelle reti acquedottistiche
[3766] Comune di SASSO MARCONI. Bonifica via Cartiera - Borgonuovo. [Int. RER 8806].	Piano di Tutela	Sottobacino (RENO)	[B] Utilizzazione della risorsa idrica	[B02] Regolamentazione degli utilizzi	Interventi per la riduzione delle perdite e per la manutenzione nelle reti acquedottistiche
[3767] Comune di MARZABOTTO. Bonifica via Lama di Reno. [Int. RER 8659].	Piano di Tutela	Sottobacino (RENO)	[B] Utilizzazione della risorsa idrica	[B02] Regolamentazione degli utilizzi	Interventi per la riduzione delle perdite e per la manutenzione nelle reti acquedottistiche
[3768] Comune di SASSO MARCONI. Bonifica via Longara - Borgonuovo. [Int. RER 8819].	Piano di Tutela	Sottobacino (RENO)	[B] Utilizzazione della risorsa idrica	[B02] Regolamentazione degli utilizzi	Interventi per la riduzione delle perdite e per la manutenzione nelle reti acquedottistiche
[3769] Comune di CASALECCHIO DI RENO. Bonifica via Masetti. [Int. RER 8526].	Piano di Tutela	Sottobacino (RENO)	[B] Utilizzazione della risorsa idrica	[B02] Regolamentazione degli utilizzi	Interventi per la riduzione delle perdite e per la manutenzione nelle reti acquedottistiche
[3770] Comune di SASSO MARCONI. Bonifica via Moglio. [Int. RER 8804].	Piano di Tutela	Sottobacino (RENO)	[B] Utilizzazione della risorsa idrica	[B02] Regolamentazione degli utilizzi	Interventi per la riduzione delle perdite e per la manutenzione nelle reti acquedottistiche
[3771] Comune di SASSO MARCONI. Bonifica via Montechiaro. [Int. RER 8813].	Piano di Tutela	Sottobacino (RENO)	[B] Utilizzazione della risorsa idrica	[B02] Regolamentazione degli utilizzi	Interventi per la riduzione delle perdite e per la manutenzione nelle reti acquedottistiche
[3772] Comune di VERGATO. Bonifica via Nazionale angolo via Palmieri. [Int. RER 8123].	Piano di Tutela	Sottobacino (RENO)	[A] Qualità dei corpi idrici e lo stato degli ecosistemi connessi	[A03] Tutela e protezione dall'inquinamento delle acque superficiali	Completamento e manutenzione delle reti fognarie
[3773] Comune di SASSO MARCONI. Bonifica via Palazzina. [Int. RER 8822].	Piano di Tutela	Sottobacino (RENO)	[B] Utilizzazione della risorsa idrica	[B02] Regolamentazione degli utilizzi	Interventi per la riduzione delle perdite e per la manutenzione nelle reti acquedottistiche
[3774] Comune di MARZABOTTO. Bonifica via Pioppe Berleta. [Int. RER 8661].	Piano di Tutela	Sottobacino (RENO)	[B] Utilizzazione della risorsa idrica	[B02] Regolamentazione degli utilizzi	Interventi per la riduzione delle perdite e per la manutenzione nelle reti acquedottistiche
[3775] Comune di SASSO MARCONI. Bonifica via Ponte Albano angolo via Casa Gamberi. [Int. RER 8821].	Piano di Tutela	Sottobacino (RENO)	[B] Utilizzazione della risorsa idrica	[B02] Regolamentazione degli utilizzi	Interventi per la riduzione delle perdite e per la manutenzione nelle reti acquedottistiche
[3776] Comune di SASSO MARCONI. Bonifica via Porrettana - Borgonuovo. [Int. RER 8807].	Piano di Tutela	Sottobacino (RENO)	[B] Utilizzazione della risorsa idrica	[B02] Regolamentazione degli utilizzi	Interventi per la riduzione delle perdite e per la manutenzione nelle reti acquedottistiche
[3777] Comune di SASSO MARCONI. Bonifica via Ronchi. [Int. RER 8812].	Piano di Tutela	Sottobacino (RENO)	[B] Utilizzazione della risorsa idrica	[B02] Regolamentazione degli utilizzi	Interventi per la riduzione delle perdite e per la manutenzione nelle reti acquedottistiche
[3778] Comune di SASSO MARCONI. Bonifica via setta civ. 5. [Int. RER 8805].	Piano di Tutela	Sottobacino (RENO)	[B] Utilizzazione della risorsa idrica	[B02] Regolamentazione degli utilizzi	Interventi per la riduzione delle perdite e per la manutenzione nelle reti acquedottistiche
[3779] Comune di VERGATO. Collettamento fognario loc. Carbonara e Case mezzini. [Int. RER 8124].	Piano di Tutela	Sottobacino (RENO)	[A] Qualità dei corpi idrici e lo stato degli ecosistemi connessi	[A03] Tutela e protezione dall'inquinamento delle acque superficiali	Completamento e manutenzione delle reti fognarie
[3780] Comune di VERGATO. Collettamento fognario loc. Serretto. [Int. RER 8125].	Piano di Tutela	Sottobacino (RENO)	[A] Qualità dei corpi idrici e lo stato degli ecosistemi connessi	[A03] Tutela e protezione dall'inquinamento delle acque superficiali	Completamento e manutenzione delle reti fognarie

[3781] Comune di GRIZZANA-MORANDI. Collettore loc. Pioppe di Salvaro. [Int. RER 6965].	Piano di Tutela	Sottobacino (RENO)	[A] Qualità dei corpi idrici e lo stato degli ecosistemi connessi	[A03] Tutela e protezione dall'inquinamento delle acque superficiali	[29] Completamento e manutenzione delle reti fognarie
[3782] Comune di SASSO MARCONI. Collettore localita' Palazzo Rossi. [Int. RER 7296].	Piano di Tutela	Sottobacino (RENO)	[A] Qualità dei corpi idrici e lo stato degli ecosistemi connessi	[A03] Tutela e protezione dall'inquinamento delle acque superficiali	[29] Completamento e manutenzione delle reti fognarie
[3783] Comune di SASSO MARCONI. Collettore Rio Verde. [Int. RER 7293].	Piano di Tutela	Sottobacino (RENO)	[A] Qualità dei corpi idrici e lo stato degli ecosistemi connessi	[A03] Tutela e protezione dall'inquinamento delle acque superficiali	[29] Completamento e manutenzione delle reti fognarie
[3784] Comune di SASSO MARCONI. Collettore valle Olivetta (via Mongardino). [Int. RER 7295].	Piano di Tutela	Sottobacino (RENO)	[A] Qualità dei corpi idrici e lo stato degli ecosistemi connessi	[A03] Tutela e protezione dall'inquinamento delle acque superficiali	[29] Completamento e manutenzione delle reti fognarie
[3785] Comune di SASSO MARCONI. Est. rete capoluogo (rio Verde, Borghetti). [Int. RER 7306].	Piano di Tutela	Sottobacino (RENO)	[A] Qualità dei corpi idrici e lo stato degli ecosistemi connessi	[A03] Tutela e protezione dall'inquinamento delle acque superficiali	[29] Completamento e manutenzione delle reti fognarie
[3786] Comune di MARZABOTTO. Estensione rete fognaria loc. La Quercia. [Int. RER 8060].	Piano di Tutela	Sottobacino (RENO)	[A] Qualità dei corpi idrici e lo stato degli ecosistemi connessi	[A03] Tutela e protezione dall'inquinamento delle acque superficiali	[29] Completamento e manutenzione delle reti fognarie
[3787] Comune di SASSO MARCONI. Filtrazione sorgente rasiglio. [Int. RER 8800].	Piano di Tutela	Sottobacino (RENO)	[B] Utilizzazione della risorsa idrica	[B02] Regolamentazione degli utilizzi	[108] Interventi per la riduzione delle perdite e per la manutenzione nelle reti acquedottistiche
[3788] Comune di MARZABOTTO. Fognatura Sperticano (Autostr. S.). [Int. RER 7057].	Piano di Tutela	Sottobacino (RENO)	[A] Qualità dei corpi idrici e lo stato degli ecosistemi connessi	[A03] Tutela e protezione dall'inquinamento delle acque superficiali	[29] Completamento e manutenzione delle reti fognarie
[3789] Comune di MARZABOTTO. Interramento tubazione volante Loc. Lago di Montasico. [Int. RER 8656].	Piano di Tutela	Sottobacino (RENO)	[B] Utilizzazione della risorsa idrica	[B02] Regolamentazione degli utilizzi	[108] Interventi per la riduzione delle perdite e per la manutenzione nelle reti acquedottistiche
[3790] Comune di SASSO MARCONI. Manutenzione straordinaria impianto di sollevamento Lagune. [Int. RER 8808].	Piano di Tutela	Sottobacino (RENO)	[B] Utilizzazione della risorsa idrica	[B02] Regolamentazione degli utilizzi	[108] Interventi per la riduzione delle perdite e per la manutenzione nelle reti acquedottistiche
[3791] Comune di SASSO MARCONI. Manutenzione straordinaria impianto di sollevamento Vaglie basse. [Int. RER 8809].	Piano di Tutela	Sottobacino (RENO)	[B] Utilizzazione della risorsa idrica	[B02] Regolamentazione degli utilizzi	[108] Interventi per la riduzione delle perdite e per la manutenzione nelle reti acquedottistiche
[3792] Comune di SASSO MARCONI. Manutenzione straordinaria su piping sollevamento Ganzole. [Int. RER 8798].	Piano di Tutela	Sottobacino (RENO)	[B] Utilizzazione della risorsa idrica	[B02] Regolamentazione degli utilizzi	[108] Interventi per la riduzione delle perdite e per la manutenzione nelle reti acquedottistiche
[3793] Comune di MARZABOTTO. Potenziamento Loc. Monte Sole (autostrada J.). [Int. RER 8655].	Piano di Tutela	Sottobacino (RENO)	[B] Utilizzazione della risorsa idrica	[B02] Regolamentazione degli utilizzi	[108] Interventi per la riduzione delle perdite e per la manutenzione nelle reti acquedottistiche
[3794] Comune di SASSO MARCONI. Potenziamento via Ancognano. [Int. RER 8801].	Piano di Tutela	Sottobacino (RENO)	[B] Utilizzazione della risorsa idrica	[B02] Regolamentazione degli utilizzi	[108] Interventi per la riduzione delle perdite e per la manutenzione nelle reti acquedottistiche
[3795] Comune di MARZABOTTO. Rifacimento condotta adduttrice Marzabotto capoluogo - Pian di Venola. [Int. RER 8657].	Piano di Tutela	Sottobacino (RENO)	[B] Utilizzazione della risorsa idrica	[B02] Regolamentazione degli utilizzi	[108] Interventi per la riduzione delle perdite e per la manutenzione nelle reti acquedottistiche
[3796] Comune di VERGATO. Sdoppiamento fognatura mista in Via Montegrappa (1° stralcio). [Int. RER 7317].	Piano di Tutela	Sottobacino (RENO)	[A] Qualità dei corpi idrici e lo stato degli ecosistemi connessi	[A03] Tutela e protezione dall'inquinamento delle acque superficiali	[29] Completamento e manutenzione delle reti fognarie
[3797] Comune di PORRETTA TERME. Bonifica Loc. Ca Minghetta Cà Marsili. [Int. RER 8762].	Piano di Tutela	Sottobacino (MAGGIORE)	[B] Utilizzazione della risorsa idrica	[B02] Regolamentazione degli utilizzi	[108] Interventi per la riduzione delle perdite e per la manutenzione nelle reti acquedottistiche
[3798] Comune di PORRETTA TERME. fosse Imhoff. Cà Marsili, Cà Serafino, Cà Ianni, Croci, Gainaia, Castelluccio, Cà Giannini, cà Serafino, Cà dei Bacicci, Pennola, Prato Novello. [Int. RER 9015].	Piano di Tutela	Sottobacino (MAGGIORE)	[A] Qualità dei corpi idrici e lo stato degli ecosistemi connessi	[A03] Tutela e protezione dall'inquinamento delle acque superficiali	[32] Miglioramento delle caratteristiche tecniche del sistema di depurazione degli impianti a servizio dei centri urbani
[3799] Comune di PORRETTA TERME. Potenziamento rete Idrica in loc di Ianni. [Int. RER 8757].	Piano di Tutela	Sottobacino (MAGGIORE)	[B] Utilizzazione della risorsa idrica	[B02] Regolamentazione degli utilizzi	[108] Interventi per la riduzione delle perdite e per la manutenzione nelle reti acquedottistiche
[3800] Comune di LIZZANO IN BELVEDERE. 12 fosse Imhoff. Lizzano (scuole medie). [Int. RER 8998].	Piano di Tutela	Sottobacino (SILLA)	[A] Qualità dei corpi idrici e lo stato degli ecosistemi connessi	[A03] Tutela e protezione dall'inquinamento delle acque superficiali	[32] Miglioramento delle caratteristiche tecniche del sistema di depurazione degli impianti a servizio dei centri urbani
[3801] Comune di LIZZANO IN BELVEDERE. 12 fosse Imhoff. Montecatone-Le Teggie Ovest. [Int. RER 9000].	Piano di Tutela	Sottobacino (SILLA)	[A] Qualità dei corpi idrici e lo stato degli ecosistemi connessi	[A03] Tutela e protezione dall'inquinamento delle acque superficiali	[32] Miglioramento delle caratteristiche tecniche del sistema di depurazione degli impianti a servizio dei centri urbani
[3802] Comune di GAGGIO MONTANO. Bon. Via Ronchidoso. [Int. RER 8019].	Piano di Tutela	Sottobacino (SILLA)	[A] Qualità dei corpi idrici e lo stato degli ecosistemi connessi	[A03] Tutela e protezione dall'inquinamento delle acque superficiali	[29] Completamento e manutenzione delle reti fognarie
[3803] Comune di PORRETTA TERME. Bonifica add. Ca di Faino a Castelluccio. [Int. RER 8761].	Piano di Tutela	Sottobacino (SILLA)	[B] Utilizzazione della risorsa idrica	[B02] Regolamentazione degli utilizzi	[108] Interventi per la riduzione delle perdite e per la manutenzione nelle reti acquedottistiche
[3804] Comune di GAGGIO MONTANO. Bonifica add. Da pompaggio "Incisa" a Pietracolora. [Int. RER 8615].	Piano di Tutela	Sottobacino (SILLA)	[B] Utilizzazione della risorsa idrica	[B02] Regolamentazione degli utilizzi	[108] Interventi per la riduzione delle perdite e per la manutenzione nelle reti acquedottistiche
[3805] Comune di GAGGIO MONTANO. Bonifica Cà di Giubertino. [Int. RER 8618].	Piano di Tutela	Sottobacino (SILLA)	[B] Utilizzazione della risorsa idrica	[B02] Regolamentazione degli utilizzi	[108] Interventi per la riduzione delle perdite e per la manutenzione nelle reti acquedottistiche
[3806] Comune di GAGGIO MONTANO. Bonifica Canevaccia - Pietracolora. [Int. RER 8616].	Piano di Tutela	Sottobacino (SILLA)	[B] Utilizzazione della risorsa idrica	[B02] Regolamentazione degli utilizzi	[108] Interventi per la riduzione delle perdite e per la manutenzione nelle reti acquedottistiche
[3807] Comune di GAGGIO MONTANO. Bonifica Casa Poli - Casellina. [Int. RER 8617].	Piano di Tutela	Sottobacino (SILLA)	[B] Utilizzazione della risorsa idrica	[B02] Regolamentazione degli utilizzi	[108] Interventi per la riduzione delle perdite e per la manutenzione nelle reti acquedottistiche
[3808] Comune di PORRETTA TERME. Bonifica da loc. Castelluccio a loc Greppe. [Int. RER 8758].	Piano di Tutela	Sottobacino (SILLA)	[B] Utilizzazione della risorsa idrica	[B02] Regolamentazione degli utilizzi	[108] Interventi per la riduzione delle perdite e per la manutenzione nelle reti acquedottistiche
[3809] Comune di GAGGIO MONTANO. Bonifica Loc. Molinaccio EX SS64. [Int. RER 8619].	Piano di Tutela	Sottobacino (SILLA)	[B] Utilizzazione della risorsa idrica	[B02] Regolamentazione degli utilizzi	[108] Interventi per la riduzione delle perdite e per la manutenzione nelle reti acquedottistiche

[3810] Comune di PORRETTA TERME. Bonifica Loc. Serretto di Sopra Fraz. Castelluccio. [Int. RER 8764].	Piano di Tutela	Sottobacino (SILLA)	[B] Utilizzazione della risorsa idrica	[B02] Regolamentazione degli utilizzi	[108] Interventi per la riduzione delle perdite e per la manutenzione nelle reti acquedottistiche
[3811] Comune di GAGGIO MONTANO. Bonifica località Bombiana. [Int. RER 8611].	Piano di Tutela	Sottobacino (SILLA)	[B] Utilizzazione della risorsa idrica	[B02] Regolamentazione degli utilizzi	[108] Interventi per la riduzione delle perdite e per la manutenzione nelle reti acquedottistiche
[3812] Comune di GAGGIO MONTANO. Bonifica località Cà del Grosso-Cà Poli. [Int. RER 8613].	Piano di Tutela	Sottobacino (SILLA)	[B] Utilizzazione della risorsa idrica	[B02] Regolamentazione degli utilizzi	[108] Interventi per la riduzione delle perdite e per la manutenzione nelle reti acquedottistiche
[3813] Comune di GAGGIO MONTANO. Bonifica località Incisa - S. M. Villiana. [Int. RER 8614].	Piano di Tutela	Sottobacino (SILLA)	[B] Utilizzazione della risorsa idrica	[B02] Regolamentazione degli utilizzi	[108] Interventi per la riduzione delle perdite e per la manutenzione nelle reti acquedottistiche
[3814] Comune di GAGGIO MONTANO. Bonifica località Pietracolora. [Int. RER 8612].	Piano di Tutela	Sottobacino (SILLA)	[B] Utilizzazione della risorsa idrica	[B02] Regolamentazione degli utilizzi	[108] Interventi per la riduzione delle perdite e per la manutenzione nelle reti acquedottistiche
[3815] Comune di GAGGIO MONTANO. Bonifica via Kennedy. [Int. RER 8606].	Piano di Tutela	Sottobacino (SILLA)	[B] Utilizzazione della risorsa idrica	[B02] Regolamentazione degli utilizzi	[108] Interventi per la riduzione delle perdite e per la manutenzione nelle reti acquedottistiche
[3816] Comune di GAGGIO MONTANO. Collettore Cà Franchi- depuratore Gaggio Montano. [Int. RER 8018].	Piano di Tutela	Sottobacino (SILLA)	[A] Qualità dei corpi idrici e lo stato degli ecosistemi connessi	[A03] Tutela e protezione dall'inquinamento delle acque superficiali	[29] Completamento e manutenzione delle reti fognarie
[3817] Comune di GAGGIO MONTANO. Collettore in via Dante Alighieri-via Serra Gualtiera nel Capoluogo. [Int. RER 6925].	Piano di Tutela	Sottobacino (SILLA)	[A] Qualità dei corpi idrici e lo stato degli ecosistemi connessi	[A03] Tutela e protezione dall'inquinamento delle acque superficiali	[29] Completamento e manutenzione delle reti fognarie
[3818] Comune di GAGGIO MONTANO. Collettore in via Lagazzana nel Capoluogo. [Int. RER 6926].	Piano di Tutela	Sottobacino (SILLA)	[A] Qualità dei corpi idrici e lo stato degli ecosistemi connessi	[A03] Tutela e protezione dall'inquinamento delle acque superficiali	[29] Completamento e manutenzione delle reti fognarie
[3819] Comune di GAGGIO MONTANO. Collettore in via Matteotti nel Capoluogo. [Int. RER 6924].	Piano di Tutela	Sottobacino (SILLA)	[A] Qualità dei corpi idrici e lo stato degli ecosistemi connessi	[A03] Tutela e protezione dall'inquinamento delle acque superficiali	[29] Completamento e manutenzione delle reti fognarie
[3820] Comune di GAGGIO MONTANO. Potenziamento rete e nuovi allacciamenti nell'area mista produttiva residenziale prossima allo stabilimento Saeco (da specificare). [Int. RER 6929].	Piano di Tutela	Sottobacino (SILLA)	[A] Qualità dei corpi idrici e lo stato degli ecosistemi connessi	[A03] Tutela e protezione dall'inquinamento delle acque superficiali	[29] Completamento e manutenzione delle reti fognarie
[3821] Comune di PORRETTA TERME. Realizzazione depuratore località Castelluccio. [Int. RER 7195].	Piano di Tutela	Sottobacino (SILLA)	[A] Qualità dei corpi idrici e lo stato degli ecosistemi connessi	[A03] Tutela e protezione dall'inquinamento delle acque superficiali	[32] Miglioramento delle caratteristiche tecniche del sistema di depurazione degli impianti a servizio dei centri urbani
[3822] Comune di PORRETTA TERME. Rifacimento di tratti fognari via della Repubblica(1°), località Campo Ferroio (2°) e località Novello (3°). [Int. RER 9045].	Piano di Tutela	Sottobacino (SILLA)	[A] Qualità dei corpi idrici e lo stato degli ecosistemi connessi	[A03] Tutela e protezione dall'inquinamento delle acque superficiali	[29] Completamento e manutenzione delle reti fognarie
[3823] Comune di GAGGIO MONTANO. Sostituzione fognatura località Casa Franchi (loc. Fontanaccia civ. n. 281 e 284). [Int. RER 6921].	Piano di Tutela	Sottobacino (SILLA)	[A] Qualità dei corpi idrici e lo stato degli ecosistemi connessi	[A03] Tutela e protezione dall'inquinamento delle acque superficiali	[29] Completamento e manutenzione delle reti fognarie
[3824] Comune di LIZZANO IN BELVEDERE. Collegamento fossa Imhoff Lizzano loc. Fontane al depuratore di Lizzano centralizzato. [Int. RER 7021].	Piano di Tutela	Sottobacino (SASSO)	[A] Qualità dei corpi idrici e lo stato degli ecosistemi connessi	[A03] Tutela e protezione dall'inquinamento delle acque superficiali	[29] Completamento e manutenzione delle reti fognarie
[3825] Comune di LIZZANO IN BELVEDERE. Collegamento fosse Imhoff Vidiciatico impianti sportivi al depuratore di Lizzano centralizzato. [Int. RER 7016].	Piano di Tutela	Sottobacino (SASSO)	[A] Qualità dei corpi idrici e lo stato degli ecosistemi connessi	[A03] Tutela e protezione dall'inquinamento delle acque superficiali	[29] Completamento e manutenzione delle reti fognarie
[4054] Comune di LIZZANO IN BELVEDERE. Collegamento fosse Imhoff Vidiciatico Pozzo e Vidiciatico Maenzano al depuratore di Lizzano centralizzato. [Int. RER 7017].	Piano di Tutela	Sottobacino (SASSO)	[A] Qualità dei corpi idrici e lo stato degli ecosistemi connessi	[A03] Tutela e protezione dall'inquinamento delle acque superficiali	[29] Completamento e manutenzione delle reti fognarie
[3826] Comune di GAGGIO MONTANO. Collettore nella località di Pietracolora. [Int. RER 6927].	Piano di Tutela	Sottobacino (MARANO)	[A] Qualità dei corpi idrici e lo stato degli ecosistemi connessi	[A03] Tutela e protezione dall'inquinamento delle acque superficiali	[29] Completamento e manutenzione delle reti fognarie
[3827] Comune di CAMUGNANO. Adeguamento scarichi località Bargi. [Int. RER 9055].	Piano di Tutela	Sottobacino (LIMENTRA DI TREPPIO)	[A] Qualità dei corpi idrici e lo stato degli ecosistemi connessi	[A03] Tutela e protezione dall'inquinamento delle acque superficiali	[29] Completamento e manutenzione delle reti fognarie
[3828] Comune di CASTEL DI CASIO. Ampliamento depuratore Badi. [Int. RER 7969].	Piano di Tutela	Sottobacino (LIMENTRA DI TREPPIO)	[A] Qualità dei corpi idrici e lo stato degli ecosistemi connessi	[A03] Tutela e protezione dall'inquinamento delle acque superficiali	[32] Miglioramento delle caratteristiche tecniche del sistema di depurazione degli impianti a servizio dei centri urbani
[3829] Comune di CAMUGNANO. Bonifica Loc. Grossara - Bargi. [Int. RER 8523].	Piano di Tutela	Sottobacino (LIMENTRA DI TREPPIO)	[B] Utilizzazione della risorsa idrica	[B02] Regolamentazione degli utilizzi	[108] Interventi per la riduzione delle perdite e per la manutenzione nelle reti acquedottistiche
[3830] Comune di CASTEL DI CASIO. Bonifica Loc. Salmaore. [Int. RER 7970].	Piano di Tutela	Sottobacino (LIMENTRA DI TREPPIO)	[A] Qualità dei corpi idrici e lo stato degli ecosistemi connessi	[A03] Tutela e protezione dall'inquinamento delle acque superficiali	[29] Completamento e manutenzione delle reti fognarie
[3831] Comune di CASTEL DI CASIO. Bonifica via Lamma Fraz. Badi. [Int. RER 8547].	Piano di Tutela	Sottobacino (LIMENTRA DI TREPPIO)	[B] Utilizzazione della risorsa idrica	[B02] Regolamentazione degli utilizzi	[108] Interventi per la riduzione delle perdite e per la manutenzione nelle reti acquedottistiche
[3832] Comune di CASTEL DI CASIO. Bonifica via Massovrana - Badi. [Int. RER 8541].	Piano di Tutela	Sottobacino (LIMENTRA DI TREPPIO)	[B] Utilizzazione della risorsa idrica	[B02] Regolamentazione degli utilizzi	[108] Interventi per la riduzione delle perdite e per la manutenzione nelle reti acquedottistiche
[3833] Comune di CASTEL DI CASIO. Collettore Badi-Suviana (stralcio residuo) ed impianto di sollevamento. [Int. RER 6822].	Piano di Tutela	Sottobacino (LIMENTRA DI TREPPIO)	[A] Qualità dei corpi idrici e lo stato degli ecosistemi connessi	[A03] Tutela e protezione dall'inquinamento delle acque superficiali	[29] Completamento e manutenzione delle reti fognarie
[3834] Comune di CASTEL DI CASIO. Realizzazione di collettori fognari in località Badi-Campacci - stralcio residuo. [Int. RER 6821].	Piano di Tutela	Sottobacino (LIMENTRA DI TREPPIO)	[A] Qualità dei corpi idrici e lo stato degli ecosistemi connessi	[A03] Tutela e protezione dall'inquinamento delle acque superficiali	[29] Completamento e manutenzione delle reti fognarie
[3836] Comune di CAMUGNANO. Adeguamento scarichi località San vigo. [Int. RER 9061].	Piano di Tutela	Sottobacino (LIMENTRA DI TREPPIO)	[A] Qualità dei corpi idrici e lo stato degli ecosistemi connessi	[A03] Tutela e protezione dall'inquinamento delle acque superficiali	[29] Completamento e manutenzione delle reti fognarie

[3837] Comune di CAMUGNANO. Adeguamento scarichi località Capanne Vigaia. [Int. RER 9059].	Piano di Tutela	Sottobacino (LIMENTRA DI TREPPIO)	[A] Qualità dei corpi idrici e lo stato degli ecosistemi connessi	[A03] Tutela e protezione dall'inquinamento delle acque superficiali	Completamento e manutenzione delle reti fognarie
[3838] Comune di GRIZZANA-MORANDI. Bon. Loc. Scuola Fraz. Campolo. [Int. RER 8029].	Piano di Tutela	Sottobacino (LIMENTRA DI TREPPIO)	[A] Qualità dei corpi idrici e lo stato degli ecosistemi connessi	[A03] Tutela e protezione dall'inquinamento delle acque superficiali	Completamento e manutenzione delle reti fognarie
[3839] Comune di CASTEL DI CASIO. Bon. Via Gramsci. [Int. RER 6823].	Piano di Tutela	Sottobacino (LIMENTRA DI TREPPIO)	[A] Qualità dei corpi idrici e lo stato degli ecosistemi connessi	[A03] Tutela e protezione dall'inquinamento delle acque superficiali	Completamento e manutenzione delle reti fognarie
[3840] Comune di CASTEL DI CASIO. Bonifica Loc Omomorto chiesa di suviana. [Int. RER 8539].	Piano di Tutela	Sottobacino (LIMENTRA DI TREPPIO)	[B] Utilizzazione della risorsa idrica	[B02] Regolamentazione degli utilizzi	Interventi per la riduzione delle perdite e per la manutenzione nelle reti acquedottistiche
[3841] Comune di CASTEL DI CASIO. Bonifica Loc. Faldo di Sotto. [Int. RER 8546].	Piano di Tutela	Sottobacino (LIMENTRA DI TREPPIO)	[B] Utilizzazione della risorsa idrica	[B02] Regolamentazione degli utilizzi	Interventi per la riduzione delle perdite e per la manutenzione nelle reti acquedottistiche
[3842] Comune di CAMUGNANO. Bonifica Loc. Serretto Vigo. [Int. RER 8512].	Piano di Tutela	Sottobacino (LIMENTRA DI TREPPIO)	[B] Utilizzazione della risorsa idrica	[B02] Regolamentazione degli utilizzi	Interventi per la riduzione delle perdite e per la manutenzione nelle reti acquedottistiche
[3843] Comune di CASTEL DI CASIO. Bonifica Loc. Tarangola - Caricci. [Int. RER 8544].	Piano di Tutela	Sottobacino (LIMENTRA DI TREPPIO)	[B] Utilizzazione della risorsa idrica	[B02] Regolamentazione degli utilizzi	Interventi per la riduzione delle perdite e per la manutenzione nelle reti acquedottistiche
[3844] Comune di CASTEL DI CASIO. Bonifica via Don Fornasini. [Int. RER 8550].	Piano di Tutela	Sottobacino (LIMENTRA DI TREPPIO)	[B] Utilizzazione della risorsa idrica	[B02] Regolamentazione degli utilizzi	Interventi per la riduzione delle perdite e per la manutenzione nelle reti acquedottistiche
[3845] Comune di CASTEL DI CASIO. Bonifica via Faldo. [Int. RER 8542].	Piano di Tutela	Sottobacino (LIMENTRA DI TREPPIO)	[B] Utilizzazione della risorsa idrica	[B02] Regolamentazione degli utilizzi	Interventi per la riduzione delle perdite e per la manutenzione nelle reti acquedottistiche
[3846] Comune di CASTEL DI CASIO. Bonifica via Loc. Cà Michelone-Rovinaia. [Int. RER 8548].	Piano di Tutela	Sottobacino (LIMENTRA DI TREPPIO)	[B] Utilizzazione della risorsa idrica	[B02] Regolamentazione degli utilizzi	Interventi per la riduzione delle perdite e per la manutenzione nelle reti acquedottistiche
[3847] Comune di CASTEL DI CASIO. Collettore Badi-Suviana (stralcio residuo) ed impianto di sollevamento. [Int. RER 8995].	Piano di Tutela	Sottobacino (LIMENTRA DI TREPPIO)	[A] Qualità dei corpi idrici e lo stato degli ecosistemi connessi	[A03] Tutela e protezione dall'inquinamento delle acque superficiali	Completamento e manutenzione delle reti fognarie
[3848] Comune di GRIZZANA-MORANDI. Collettore loc. Collina di Savignano. [Int. RER 6962].	Piano di Tutela	Sottobacino (LIMENTRA DI TREPPIO)	[A] Qualità dei corpi idrici e lo stato degli ecosistemi connessi	[A03] Tutela e protezione dall'inquinamento delle acque superficiali	Completamento e manutenzione delle reti fognarie
[3849] Comune di CASTEL DI CASIO. fossa Imhoff Marzolarà. [Int. RER 8948].	Piano di Tutela	Sottobacino (LIMENTRA DI TREPPIO)	[A] Qualità dei corpi idrici e lo stato degli ecosistemi connessi	[A03] Tutela e protezione dall'inquinamento delle acque superficiali	Miglioramento delle caratteristiche tecniche del sistema di depurazione degli impianti a servizio dei centri urbani
[3850] Comune di CASTEL DI CASIO. fossa Imhoff Pian di Casale. [Int. RER 8946].	Piano di Tutela	Sottobacino (LIMENTRA DI TREPPIO)	[A] Qualità dei corpi idrici e lo stato degli ecosistemi connessi	[A03] Tutela e protezione dall'inquinamento delle acque superficiali	Miglioramento delle caratteristiche tecniche del sistema di depurazione degli impianti a servizio dei centri urbani
[3851] Comune di CASTEL DI CASIO. fossa Imhoff Pruno. [Int. RER 6820].	Piano di Tutela	Sottobacino (LIMENTRA DI TREPPIO)	[A] Qualità dei corpi idrici e lo stato degli ecosistemi connessi	[A03] Tutela e protezione dall'inquinamento delle acque superficiali	Miglioramento delle caratteristiche tecniche del sistema di depurazione degli impianti a servizio dei centri urbani
[3852] Comune di CASTEL DI CASIO. fossa Imhoff Badi - Cà Betta. [Int. RER 8952].	Piano di Tutela	Sottobacino (LIMENTRA DI TREPPIO)	[A] Qualità dei corpi idrici e lo stato degli ecosistemi connessi	[A03] Tutela e protezione dall'inquinamento delle acque superficiali	Miglioramento delle caratteristiche tecniche del sistema di depurazione degli impianti a servizio dei centri urbani
[3853] Comune di CASTEL DI CASIO. fossa Imhoff Capanna dei Morati. [Int. RER 8949].	Piano di Tutela	Sottobacino (LIMENTRA DI TREPPIO)	[A] Qualità dei corpi idrici e lo stato degli ecosistemi connessi	[A03] Tutela e protezione dall'inquinamento delle acque superficiali	Miglioramento delle caratteristiche tecniche del sistema di depurazione degli impianti a servizio dei centri urbani
[3854] Comune di CASTEL DI CASIO. fossa Imhoff Capoluogo Nord. [Int. RER 8955].	Piano di Tutela	Sottobacino (LIMENTRA DI TREPPIO)	[A] Qualità dei corpi idrici e lo stato degli ecosistemi connessi	[A03] Tutela e protezione dall'inquinamento delle acque superficiali	Miglioramento delle caratteristiche tecniche del sistema di depurazione degli impianti a servizio dei centri urbani
[3855] Comune di CASTEL DI CASIO. fossa Imhoff Casola. [Int. RER 8956].	Piano di Tutela	Sottobacino (LIMENTRA DI TREPPIO)	[A] Qualità dei corpi idrici e lo stato degli ecosistemi connessi	[A03] Tutela e protezione dall'inquinamento delle acque superficiali	Miglioramento delle caratteristiche tecniche del sistema di depurazione degli impianti a servizio dei centri urbani
[3856] Comune di CASTEL DI CASIO. fossa Imhoff Faldo. [Int. RER 8954].	Piano di Tutela	Sottobacino (LIMENTRA DI TREPPIO)	[A] Qualità dei corpi idrici e lo stato degli ecosistemi connessi	[A03] Tutela e protezione dall'inquinamento delle acque superficiali	Miglioramento delle caratteristiche tecniche del sistema di depurazione degli impianti a servizio dei centri urbani
[3857] Comune di CASTEL DI CASIO. fossa Imhoff Lizzo. [Int. RER 8950].	Piano di Tutela	Sottobacino (LIMENTRA DI TREPPIO)	[A] Qualità dei corpi idrici e lo stato degli ecosistemi connessi	[A03] Tutela e protezione dall'inquinamento delle acque superficiali	Miglioramento delle caratteristiche tecniche del sistema di depurazione degli impianti a servizio dei centri urbani
[3858] Comune di CASTEL DI CASIO. fossa Imhoff Malfogno di sotto. [Int. RER 8947].	Piano di Tutela	Sottobacino (LIMENTRA DI TREPPIO)	[A] Qualità dei corpi idrici e lo stato degli ecosistemi connessi	[A03] Tutela e protezione dall'inquinamento delle acque superficiali	Miglioramento delle caratteristiche tecniche del sistema di depurazione degli impianti a servizio dei centri urbani
[3859] Comune di CASTEL DI CASIO. fossa Imhoff Moscaccia. [Int. RER 8951].	Piano di Tutela	Sottobacino (LIMENTRA DI TREPPIO)	[A] Qualità dei corpi idrici e lo stato degli ecosistemi connessi	[A03] Tutela e protezione dall'inquinamento delle acque superficiali	Miglioramento delle caratteristiche tecniche del sistema di depurazione degli impianti a servizio dei centri urbani
[3860] Comune di CASTEL DI CASIO. fossa Imhoff Poggio di Badi. [Int. RER 8953].	Piano di Tutela	Sottobacino (LIMENTRA DI TREPPIO)	[A] Qualità dei corpi idrici e lo stato degli ecosistemi connessi	[A03] Tutela e protezione dall'inquinamento delle acque superficiali	Miglioramento delle caratteristiche tecniche del sistema di depurazione degli impianti a servizio dei centri urbani
[3861] Comune di GRIZZANA-MORANDI. Loc. Campolo: bonifica della condotta adduttrice. [Int. RER 8629].	Piano di Tutela	Sottobacino (LIMENTRA DI TREPPIO)	[B] Utilizzazione della risorsa idrica	[B02] Regolamentazione degli utilizzi	Interventi per la riduzione delle perdite e per la manutenzione nelle reti acquedottistiche
[3862] Comune di GRIZZANA-MORANDI. n.2 Fosse Imhof in località Campolo - Vimignano - La Scuola (reti 9 e 10), Collina di Savignano. [Int. RER 6967].	Piano di Tutela	Sottobacino (LIMENTRA DI TREPPIO)	[A] Qualità dei corpi idrici e lo stato degli ecosistemi connessi	[A03] Tutela e protezione dall'inquinamento delle acque superficiali	Miglioramento delle caratteristiche tecniche del sistema di depurazione degli impianti a servizio dei centri urbani
[3864] Comune di CAMUGNANO. Adeguamento scarichi località Costozza. [Int. RER 9056].	Piano di Tutela	Sottobacino (TORBOLA)	[A] Qualità dei corpi idrici e lo stato degli ecosistemi connessi	[A03] Tutela e protezione dall'inquinamento delle acque superficiali	Completamento e manutenzione delle reti fognarie

[3865] Comune di CAMUGNANO. Adeguamento scarichi località Baigno. [Int. RER 7960].	Piano di Tutela	Sottobacino (TORBOLA)	[A] Qualità dei corpi idrici e lo stato degli ecosistemi connessi	[A03] Tutela e protezione dall'inquinamento delle acque superficiali	[29] Completamento e manutenzione delle reti fognarie
[3866] Comune di CAMUGNANO. Bonifica da loc. Baigno. [Int. RER 8515].	Piano di Tutela	Sottobacino (TORBOLA)	[B] Utilizzazione della risorsa idrica	[B02] Regolamentazione degli utilizzi	[108] Interventi per la riduzione delle perdite e per la manutenzione nelle reti acquedottistiche
[3867] Comune di CAMUGNANO. ADEGUAMENTI IMPIANTISTICI DELLE RETI FOGNARIE COMUNALI - 1 stralcio: costruzione depuratore capoluogo. [Int. RER 6771].	Piano di Tutela	Sottobacino (ZETTA)	[A] Qualità dei corpi idrici e lo stato degli ecosistemi connessi	[A03] Tutela e protezione dall'inquinamento delle acque superficiali	[29] Completamento e manutenzione delle reti fognarie
[3868] Comune di CAMUGNANO. Adeguamento scarichi località Brasimone.. [Int. RER 9062].	Piano di Tutela	Sottobacino (ZETTA)	[A] Qualità dei corpi idrici e lo stato degli ecosistemi connessi	[A03] Tutela e protezione dall'inquinamento delle acque superficiali	[29] Completamento e manutenzione delle reti fognarie
[3869] Comune di CAMUGNANO. Adeguamento scarichi località Carpineta. [Int. RER 9058].	Piano di Tutela	Sottobacino (ZETTA)	[A] Qualità dei corpi idrici e lo stato degli ecosistemi connessi	[A03] Tutela e protezione dall'inquinamento delle acque superficiali	[29] Completamento e manutenzione delle reti fognarie
[3870] Comune di CAMUGNANO. Adeguamento scarichi località Ponte Vezuno. [Int. RER 9060].	Piano di Tutela	Sottobacino (ZETTA)	[A] Qualità dei corpi idrici e lo stato degli ecosistemi connessi	[A03] Tutela e protezione dall'inquinamento delle acque superficiali	[29] Completamento e manutenzione delle reti fognarie
[3871] Comune di CAMUGNANO. Bonifica Loc. Cà Mazzoli - Carpineta. [Int. RER 8524].	Piano di Tutela	Sottobacino (ZETTA)	[B] Utilizzazione della risorsa idrica	[B02] Regolamentazione degli utilizzi	[108] Interventi per la riduzione delle perdite e per la manutenzione nelle reti acquedottistiche
[3872] Comune di VERGATO. Adeguamento scarichi piazzale autocorriere. [Int. RER 7315].	Piano di Tutela	Sottobacino (VERGATELLO)	[A] Qualità dei corpi idrici e lo stato degli ecosistemi connessi	[A03] Tutela e protezione dall'inquinamento delle acque superficiali	[29] Completamento e manutenzione delle reti fognarie
[3873] Comune di GRIZZANA-MORANDI. Collettore loc. America - Europa. [Int. RER 6964].	Piano di Tutela	Sottobacino (VERGATELLO)	[A] Qualità dei corpi idrici e lo stato degli ecosistemi connessi	[A03] Tutela e protezione dall'inquinamento delle acque superficiali	[29] Completamento e manutenzione delle reti fognarie
[3875] Comune di GRIZZANA-MORANDI. Manutenzione straordinaria sollevamento fognario "America". [Int. RER 8028].	Piano di Tutela	Sottobacino (VERGATELLO)	[A] Qualità dei corpi idrici e lo stato degli ecosistemi connessi	[A03] Tutela e protezione dall'inquinamento delle acque superficiali	[29] Completamento e manutenzione delle reti fognarie
[3876] Comune di CASTEL D'AIANO. Adeguamento tecnico funzionale sollevamento fognario "Ca di Giocondo". [Int. RER 7967].	Piano di Tutela	Sottobacino (ANEVA)	[A] Qualità dei corpi idrici e lo stato degli ecosistemi connessi	[A03] Tutela e protezione dall'inquinamento delle acque superficiali	[29] Completamento e manutenzione delle reti fognarie
[3877] Comune di GAGGIO MONTANO. Collettore in località Canevaccia. [Int. RER 6923].	Piano di Tutela	Sottobacino (ANEVA)	[A] Qualità dei corpi idrici e lo stato degli ecosistemi connessi	[A03] Tutela e protezione dall'inquinamento delle acque superficiali	[29] Completamento e manutenzione delle reti fognarie
[3878] Comune di CASTEL D'AIANO. Realizzazione condotta fognaria Borgata Monzone in frazione Labante per allacciamento all'impianto Cà Betti. [Int. RER 6802].	Piano di Tutela	Sottobacino (ANEVA)	[A] Qualità dei corpi idrici e lo stato degli ecosistemi connessi	[A03] Tutela e protezione dall'inquinamento delle acque superficiali	[29] Completamento e manutenzione delle reti fognarie
[3879] Comune di SAVIGNO. Adeguamento e ottimizzazione impianti di protezione catodicaComune di Savigno. [Int. RER 8825].	Piano di Tutela	Sottobacino (VENOLA)	[B] Utilizzazione della risorsa idrica	[B02] Regolamentazione degli utilizzi	[108] Interventi per la riduzione delle perdite e per la manutenzione nelle reti acquedottistiche
[3880] Comune di SAVIGNO. Bonifica Cà Bravetti. [Int. RER 8826].	Piano di Tutela	Sottobacino (VENOLA)	[B] Utilizzazione della risorsa idrica	[B02] Regolamentazione degli utilizzi	[108] Interventi per la riduzione delle perdite e per la manutenzione nelle reti acquedottistiche
[3881] Comune di SAVIGNO. Bonifica da Cà Marchi al serbatoio Monte Nonascoso. [Int. RER 8828].	Piano di Tutela	Sottobacino (VENOLA)	[B] Utilizzazione della risorsa idrica	[B02] Regolamentazione degli utilizzi	[108] Interventi per la riduzione delle perdite e per la manutenzione nelle reti acquedottistiche
[3882] Comune di SAVIGNO. Bonifica da serb. Ospitale a serb. Forca. [Int. RER 8829].	Piano di Tutela	Sottobacino (VENOLA)	[B] Utilizzazione della risorsa idrica	[B02] Regolamentazione degli utilizzi	[108] Interventi per la riduzione delle perdite e per la manutenzione nelle reti acquedottistiche
[3883] Comune di SAVIGNO. Bonifica da Serbatoio di Dogana e Cà di Forà. [Int. RER 8824].	Piano di Tutela	Sottobacino (VENOLA)	[B] Utilizzazione della risorsa idrica	[B02] Regolamentazione degli utilizzi	[108] Interventi per la riduzione delle perdite e per la manutenzione nelle reti acquedottistiche
[3884] Comune di SAVIGNO. Bonifica loc. Arvarola di sotto. [Int. RER 8832].	Piano di Tutela	Sottobacino (VENOLA)	[B] Utilizzazione della risorsa idrica	[B02] Regolamentazione degli utilizzi	[108] Interventi per la riduzione delle perdite e per la manutenzione nelle reti acquedottistiche
[3885] Comune di SAVIGNO. Bonifica Loc. Corano. [Int. RER 8831].	Piano di Tutela	Sottobacino (VENOLA)	[B] Utilizzazione della risorsa idrica	[B02] Regolamentazione degli utilizzi	[108] Interventi per la riduzione delle perdite e per la manutenzione nelle reti acquedottistiche
[3886] Comune di SAVIGNO. Bonifica Loc. Torre Merlano. [Int. RER 8830].	Piano di Tutela	Sottobacino (VENOLA)	[B] Utilizzazione della risorsa idrica	[B02] Regolamentazione degli utilizzi	[108] Interventi per la riduzione delle perdite e per la manutenzione nelle reti acquedottistiche
[3887] Comune di SAVIGNO. Bonifica Loc. via San Biagio - Cimitero. [Int. RER 8833].	Piano di Tutela	Sottobacino (VENOLA)	[B] Utilizzazione della risorsa idrica	[B02] Regolamentazione degli utilizzi	[108] Interventi per la riduzione delle perdite e per la manutenzione nelle reti acquedottistiche
[3888] Comune di SAVIGNO. Bonifica via Serretti. [Int. RER 8827].	Piano di Tutela	Sottobacino (VENOLA)	[B] Utilizzazione della risorsa idrica	[B02] Regolamentazione degli utilizzi	[108] Interventi per la riduzione delle perdite e per la manutenzione nelle reti acquedottistiche
[3889] Comune di CASTEL DI CASIO. Bonifica Campovecchio-Casetta di Cisola. [Int. RER 8549].	Piano di Tutela	Sottobacino (SETTA)	[B] Utilizzazione della risorsa idrica	[B02] Regolamentazione degli utilizzi	[108] Interventi per la riduzione delle perdite e per la manutenzione nelle reti acquedottistiche
[3890] Comune di SAN BENEDETTO VAL DI SAMBRO. Collettore Pian di Balestra - depuratore Valserena. [Int. RER 7224].	Piano di Tutela	Sottobacino (SETTA)	[A] Qualità dei corpi idrici e lo stato degli ecosistemi connessi	[A03] Tutela e protezione dall'inquinamento delle acque superficiali	[29] Completamento e manutenzione delle reti fognarie
[3891] Comune di SAN BENEDETTO VAL DI SAMBRO. completamento rete fognaria loc. Pian del Voglio. [Int. RER 7223].	Piano di Tutela	Sottobacino (SETTA)	[A] Qualità dei corpi idrici e lo stato degli ecosistemi connessi	[A03] Tutela e protezione dall'inquinamento delle acque superficiali	[29] Completamento e manutenzione delle reti fognarie
[3892] Comune di SAN BENEDETTO VAL DI SAMBRO. Completamento rete loc. Montefredente. [Int. RER 7225].	Piano di Tutela	Sottobacino (SETTA)	[A] Qualità dei corpi idrici e lo stato degli ecosistemi connessi	[A03] Tutela e protezione dall'inquinamento delle acque superficiali	[29] Completamento e manutenzione delle reti fognarie
[3893] Comune di SAN BENEDETTO VAL DI SAMBRO. Fognature Montefredente (Autostr. J). [Int. RER 7216].	Piano di Tutela	Sottobacino (SETTA)	[A] Qualità dei corpi idrici e lo stato degli ecosistemi connessi	[A03] Tutela e protezione dall'inquinamento delle acque superficiali	[29] Completamento e manutenzione delle reti fognarie
[3894] Comune di SAN BENEDETTO VAL DI SAMBRO. Fognature Pian del Voglio (Autostr. J). [Int. RER 7215].	Piano di Tutela	Sottobacino (SETTA)	[A] Qualità dei corpi idrici e lo stato degli ecosistemi connessi	[A03] Tutela e protezione dall'inquinamento delle acque superficiali	[29] Completamento e manutenzione delle reti fognarie

[3895] Comune di GRIZZANA-MORANDI. Adeguamento sollevamenti fognari Pian di Setta e Casino di Elle. [Int. RER 6968].	Piano di Tutela	Sottobacino (SETTA)	[A] Qualità dei corpi idrici e lo stato degli ecosistemi connessi	[A03] Tutela e protezione dall'inquinamento delle acque superficiali	Completamento e manutenzione delle reti fognarie
[3896] Comune di MONZUNO. Bon. loc. Molino Cattani. [Int. RER 8089].	Piano di Tutela	Sottobacino (SETTA)	[A] Qualità dei corpi idrici e lo stato degli ecosistemi connessi	[A03] Tutela e protezione dall'inquinamento delle acque superficiali	[29] Completamento e manutenzione delle reti fognarie
[3897] Comune di MONZUNO. Bon. Via Capezzale. [Int. RER 8090].	Piano di Tutela	Sottobacino (SETTA)	[A] Qualità dei corpi idrici e lo stato degli ecosistemi connessi	[A03] Tutela e protezione dall'inquinamento delle acque superficiali	[29] Completamento e manutenzione delle reti fognarie
[3898] Comune di MONZUNO. Bonifica Loc. Agadello di Sopra e di Sotto. [Int. RER 8735].	Piano di Tutela	Sottobacino (SETTA)	[B] Utilizzazione della risorsa idrica	[B02] Regolamentazione degli utilizzi	[108] Interventi per la riduzione delle perdite e per la manutenzione nelle reti acquedottistiche
[3899] Comune di MONZUNO. Bonifica alimentazione serbatoio Guzzano. [Int. RER 8727].	Piano di Tutela	Sottobacino (SETTA)	[B] Utilizzazione della risorsa idrica	[B02] Regolamentazione degli utilizzi	[108] Interventi per la riduzione delle perdite e per la manutenzione nelle reti acquedottistiche
[3900] Comune di MONZUNO. Bonifica dalla loc. di Comeletto a Pagliana. [Int. RER 8730].	Piano di Tutela	Sottobacino (SETTA)	[B] Utilizzazione della risorsa idrica	[B02] Regolamentazione degli utilizzi	[108] Interventi per la riduzione delle perdite e per la manutenzione nelle reti acquedottistiche
[3901] Comune di MONZUNO. Bonifica dalla loc. di Frascarolo e Carbonarolo. [Int. RER 8731].	Piano di Tutela	Sottobacino (SETTA)	[B] Utilizzazione della risorsa idrica	[B02] Regolamentazione degli utilizzi	[108] Interventi per la riduzione delle perdite e per la manutenzione nelle reti acquedottistiche
[3902] Comune di MONZUNO. Bonifica Loc. Fermatili e cà del Bosco. [Int. RER 8734].	Piano di Tutela	Sottobacino (SETTA)	[B] Utilizzazione della risorsa idrica	[B02] Regolamentazione degli utilizzi	[108] Interventi per la riduzione delle perdite e per la manutenzione nelle reti acquedottistiche
[3903] Comune di MONZUNO. Bonifica Loc. Latané. [Int. RER 8725].	Piano di Tutela	Sottobacino (SETTA)	[B] Utilizzazione della risorsa idrica	[B02] Regolamentazione degli utilizzi	[108] Interventi per la riduzione delle perdite e per la manutenzione nelle reti acquedottistiche
[3904] Comune di MONZUNO. Bonifica Loc. Rabatta. [Int. RER 8726].	Piano di Tutela	Sottobacino (SETTA)	[B] Utilizzazione della risorsa idrica	[B02] Regolamentazione degli utilizzi	[108] Interventi per la riduzione delle perdite e per la manutenzione nelle reti acquedottistiche
[3905] Comune di MONZUNO. Bonifica Loc. Trappola. [Int. RER 8729].	Piano di Tutela	Sottobacino (SETTA)	[B] Utilizzazione della risorsa idrica	[B02] Regolamentazione degli utilizzi	[108] Interventi per la riduzione delle perdite e per la manutenzione nelle reti acquedottistiche
[3906] Comune di MONZUNO. Bonifica tratto di rete Loc. di Berti - Vado. [Int. RER 8733].	Piano di Tutela	Sottobacino (SETTA)	[B] Utilizzazione della risorsa idrica	[B02] Regolamentazione degli utilizzi	[108] Interventi per la riduzione delle perdite e per la manutenzione nelle reti acquedottistiche
[3907] Comune di MONZUNO. Bonifica tratto di rete via Vallazza - Brento. [Int. RER 8732].	Piano di Tutela	Sottobacino (SETTA)	[B] Utilizzazione della risorsa idrica	[B02] Regolamentazione degli utilizzi	[108] Interventi per la riduzione delle perdite e per la manutenzione nelle reti acquedottistiche
[3908] Comune di MONZUNO. Bonifica via Lago Loc. Brento. [Int. RER 8728].	Piano di Tutela	Sottobacino (SETTA)	[B] Utilizzazione della risorsa idrica	[B02] Regolamentazione degli utilizzi	[108] Interventi per la riduzione delle perdite e per la manutenzione nelle reti acquedottistiche
[3909] Comune di MARZABOTTO. Collettore Allocco. [Int. RER 7062].	Piano di Tutela	Sottobacino (SETTA)	[A] Qualità dei corpi idrici e lo stato degli ecosistemi connessi	[A03] Tutela e protezione dall'inquinamento delle acque superficiali	[29] Completamento e manutenzione delle reti fognarie
[3910] Comune di GRIZZANA-MORANDI. Collettore loc. Arpiattaro. [Int. RER 6961].	Piano di Tutela	Sottobacino (SETTA)	[A] Qualità dei corpi idrici e lo stato degli ecosistemi connessi	[A03] Tutela e protezione dall'inquinamento delle acque superficiali	[29] Completamento e manutenzione delle reti fognarie
[3911] Comune di MARZABOTTO. Collettore Piccolo Paradiso (avvio). [Int. RER 7063].	Piano di Tutela	Sottobacino (SETTA)	[A] Qualità dei corpi idrici e lo stato degli ecosistemi connessi	[A03] Tutela e protezione dall'inquinamento delle acque superficiali	[29] Completamento e manutenzione delle reti fognarie
[3912] Comune di GRIZZANA-MORANDI. Depuratore e collettore capoluogo (Autostr. J). [Int. RER 6953].	Piano di Tutela	Sottobacino (SETTA)	[A] Qualità dei corpi idrici e lo stato degli ecosistemi connessi	[A03] Tutela e protezione dall'inquinamento delle acque superficiali	[33] Miglioramento delle caratteristiche tecniche del sistema di depurazione degli impianti a servizio dei centri urbani
[3913] Comune di GRIZZANA-MORANDI. Depuratore e fognatura Ca' Benassi (Autostr. S). [Int. RER 6956].	Piano di Tutela	Sottobacino (SETTA)	[A] Qualità dei corpi idrici e lo stato degli ecosistemi connessi	[A03] Tutela e protezione dall'inquinamento delle acque superficiali	[29] Completamento e manutenzione delle reti fognarie
[3914] Comune di GRIZZANA-MORANDI. Depuratore e fognatura Veggio (Autostr. S). [Int. RER 6957].	Piano di Tutela	Sottobacino (SETTA)	[A] Qualità dei corpi idrici e lo stato degli ecosistemi connessi	[A03] Tutela e protezione dall'inquinamento delle acque superficiali	[29] Completamento e manutenzione delle reti fognarie
[3915] Comune di MONZUNO. Estensione fognatura loc. Ca' di Serra e Bologna (Autostr. J). [Int. RER 7124].	Piano di Tutela	Sottobacino (SETTA)	[A] Qualità dei corpi idrici e lo stato degli ecosistemi connessi	[A03] Tutela e protezione dall'inquinamento delle acque superficiali	[29] Completamento e manutenzione delle reti fognarie
[3916] Comune di MONZUNO. Implementazione sistema di automazione Sollev. Braine, Sollevamento Acqua Fresca, serb. Montevenere. [Int. RER 8724].	Piano di Tutela	Sottobacino (SETTA)	[B] Utilizzazione della risorsa idrica	[B02] Regolamentazione degli utilizzi	[108] Interventi per la riduzione delle perdite e per la manutenzione nelle reti acquedottistiche
[3917] Comune di MONZUNO. loc. Vado-sostituzione tronco fognatura. [Int. RER 7128].	Piano di Tutela	Sottobacino (SETTA)	[A] Qualità dei corpi idrici e lo stato degli ecosistemi connessi	[A03] Tutela e protezione dall'inquinamento delle acque superficiali	[29] Completamento e manutenzione delle reti fognarie
[3918] Comune di MONZUNO. Potenziamento condotta in attraversamento torrente Setta loc. Molino Cattani. [Int. RER 7136].	Piano di Tutela	Sottobacino (SETTA)	[A] Qualità dei corpi idrici e lo stato degli ecosistemi connessi	[A03] Tutela e protezione dall'inquinamento delle acque superficiali	[29] Completamento e manutenzione delle reti fognarie
[3919] Comune di GRIZZANA-MORANDI. Realizzazione di 4 percolatori su fosse Imhoff (Grizzana-Morandi). [Int. RER 6954].	Piano di Tutela	Sottobacino (SETTA)	[A] Qualità dei corpi idrici e lo stato degli ecosistemi connessi	[A03] Tutela e protezione dall'inquinamento delle acque superficiali	[33] Miglioramento delle caratteristiche tecniche del sistema di depurazione degli impianti a servizio dei centri urbani
[3920] Comune di GRIZZANA-MORANDI. Rifacimento collettori fognari zona sud Grizzana Morandi capoluogo 1° stralcio. [Int. RER 8026].	Piano di Tutela	Sottobacino (SETTA)	[A] Qualità dei corpi idrici e lo stato degli ecosistemi connessi	[A03] Tutela e protezione dall'inquinamento delle acque superficiali	[29] Completamento e manutenzione delle reti fognarie
[3921] Comune di GRIZZANA-MORANDI. Rifacimento collettori fognari zona sud Grizzana Morandi capoluogo 2° stralcio. [Int. RER 8027].	Piano di Tutela	Sottobacino (SETTA)	[A] Qualità dei corpi idrici e lo stato degli ecosistemi connessi	[A03] Tutela e protezione dall'inquinamento delle acque superficiali	[29] Completamento e manutenzione delle reti fognarie
[3922] Comune di GRIZZANA-MORANDI. Rifacimento rete loc. Puzzola. [Int. RER 6966].	Piano di Tutela	Sottobacino (SETTA)	[A] Qualità dei corpi idrici e lo stato degli ecosistemi connessi	[A03] Tutela e protezione dall'inquinamento delle acque superficiali	[29] Completamento e manutenzione delle reti fognarie
[3923] Comune di CASTEL DI CASIO. Bonifica tratto di rete Loc Ca Lolti-Serraglio. [Int. RER 8540].	Piano di Tutela	Sottobacino (GAMBELLATO)	[B] Utilizzazione della risorsa idrica	[B02] Regolamentazione degli utilizzi	[108] Interventi per la riduzione delle perdite e per la manutenzione nelle reti acquedottistiche

[3924] Comune di CASTIGLIONE DEI PEPOLI. Potenziamento depuratore S.Giacomo e collettamento liquami (Autostr. J). [Int. RER 6864].	Piano di Tutela	Sottobacino (GAMBELLATO)	[A] Qualità dei corpi idrici e lo stato degli ecosistemi connessi	[A03] Tutela e protezione dall'inquinamento delle acque superficiali	[28] Miglioramento delle caratteristiche tecniche del sistema di depurazione degli impianti a servizio dei centri urbani
[3925] Comune di ANZOLA DELL'EMILIA. Adeguamento fognario Via Zucchini, via F.lli Cervi (ex ristrutturazione scolo Cavanella). [Int. RER 7907].	Piano di Tutela	Sottobacino (BRASIMONE)	[A] Qualità dei corpi idrici e lo stato degli ecosistemi connessi	[A03] Tutela e protezione dall'inquinamento delle acque superficiali	[29] Completamento e manutenzione delle reti fognarie
[3926] Comune di CASTIGLIONE DEI PEPOLI. Bon. Loc. Bagucci. [Int. RER 8008].	Piano di Tutela	Sottobacino (BRASIMONE)	[A] Qualità dei corpi idrici e lo stato degli ecosistemi connessi	[A03] Tutela e protezione dall'inquinamento delle acque superficiali	[29] Completamento e manutenzione delle reti fognarie
[3927] Comune di CASTIGLIONE DEI PEPOLI. Bonifica alimentazione serbatoio "Pugliese". [Int. RER 8585].	Piano di Tutela	Sottobacino (BRASIMONE)	[B] Utilizzazione della risorsa idrica	[B02] Regolamentazione degli utilizzi	[108] Interventi per la riduzione delle perdite e per la manutenzione nelle reti acquedottistiche
[3928] Comune di CASTIGLIONE DEI PEPOLI. Bonifica cà motori Fraz. Creda. [Int. RER 8594].	Piano di Tutela	Sottobacino (BRASIMONE)	[B] Utilizzazione della risorsa idrica	[B02] Regolamentazione degli utilizzi	[108] Interventi per la riduzione delle perdite e per la manutenzione nelle reti acquedottistiche
[3929] Comune di CASTIGLIONE DEI PEPOLI. Bonifica Creda. [Int. RER 8583].	Piano di Tutela	Sottobacino (BRASIMONE)	[B] Utilizzazione della risorsa idrica	[B02] Regolamentazione degli utilizzi	[108] Interventi per la riduzione delle perdite e per la manutenzione nelle reti acquedottistiche
[3930] Comune di CAMUGNANO. Bonifica Loc. Borgo Trasserra. [Int. RER 8513].	Piano di Tutela	Sottobacino (BRASIMONE)	[B] Utilizzazione della risorsa idrica	[B02] Regolamentazione degli utilizzi	[108] Interventi per la riduzione delle perdite e per la manutenzione nelle reti acquedottistiche
[3931] Comune di CAMUGNANO. Bonifica Loc. Fabiana Trasserra. [Int. RER 8519].	Piano di Tutela	Sottobacino (BRASIMONE)	[B] Utilizzazione della risorsa idrica	[B02] Regolamentazione degli utilizzi	[108] Interventi per la riduzione delle perdite e per la manutenzione nelle reti acquedottistiche
[3932] Comune di CASTIGLIONE DEI PEPOLI. Bonifica località Bagucci. [Int. RER 8591].	Piano di Tutela	Sottobacino (BRASIMONE)	[B] Utilizzazione della risorsa idrica	[B02] Regolamentazione degli utilizzi	[108] Interventi per la riduzione delle perdite e per la manutenzione nelle reti acquedottistiche
[3933] Comune di CASTIGLIONE DEI PEPOLI. Bonifica località monte Tavianelle. [Int. RER 8586].	Piano di Tutela	Sottobacino (BRASIMONE)	[B] Utilizzazione della risorsa idrica	[B02] Regolamentazione degli utilizzi	[108] Interventi per la riduzione delle perdite e per la manutenzione nelle reti acquedottistiche
[3934] Comune di CASTIGLIONE DEI PEPOLI. Bonifica località Ponte delle Rose Frazione Rasora. [Int. RER 8589].	Piano di Tutela	Sottobacino (BRASIMONE)	[B] Utilizzazione della risorsa idrica	[B02] Regolamentazione degli utilizzi	[108] Interventi per la riduzione delle perdite e per la manutenzione nelle reti acquedottistiche
[3935] Comune di CASTIGLIONE DEI PEPOLI. Bonifica località rovine creda. [Int. RER 8593].	Piano di Tutela	Sottobacino (BRASIMONE)	[B] Utilizzazione della risorsa idrica	[B02] Regolamentazione degli utilizzi	[108] Interventi per la riduzione delle perdite e per la manutenzione nelle reti acquedottistiche
[3936] Comune di CASTIGLIONE DEI PEPOLI. Bonifica Roggiolino, Cà Fagni, Palazzo, Montemavore. [Int. RER 8592].	Piano di Tutela	Sottobacino (BRASIMONE)	[B] Utilizzazione della risorsa idrica	[B02] Regolamentazione degli utilizzi	[108] Interventi per la riduzione delle perdite e per la manutenzione nelle reti acquedottistiche
[3937] Comune di CASTIGLIONE DEI PEPOLI. Bonifica San Giacomo. [Int. RER 8584].	Piano di Tutela	Sottobacino (BRASIMONE)	[B] Utilizzazione della risorsa idrica	[B02] Regolamentazione degli utilizzi	[108] Interventi per la riduzione delle perdite e per la manutenzione nelle reti acquedottistiche
[3938] Comune di CASTIGLIONE DEI PEPOLI. Bonifica via IV novembre. [Int. RER 8590].	Piano di Tutela	Sottobacino (BRASIMONE)	[B] Utilizzazione della risorsa idrica	[B02] Regolamentazione degli utilizzi	[108] Interventi per la riduzione delle perdite e per la manutenzione nelle reti acquedottistiche
[3939] Comune di CASTIGLIONE DEI PEPOLI. Bonifica via Nobili - Aldo Moro. [Int. RER 8588].	Piano di Tutela	Sottobacino (BRASIMONE)	[B] Utilizzazione della risorsa idrica	[B02] Regolamentazione degli utilizzi	[108] Interventi per la riduzione delle perdite e per la manutenzione nelle reti acquedottistiche
[3940] Comune di CASTIGLIONE DEI PEPOLI. Collegamento rete mista di Lagaro alla condotta Lagaro- Ponte Locatelli. [Int. RER 8009].	Piano di Tutela	Sottobacino (BRASIMONE)	[A] Qualità dei corpi idrici e lo stato degli ecosistemi connessi	[A03] Tutela e protezione dall'inquinamento delle acque superficiali	[29] Completamento e manutenzione delle reti fognarie
[3941] Comune di CASTIGLIONE DEI PEPOLI. Manutenzione straordinaria sollevamento fognario "Gambellato". [Int. RER 8013].	Piano di Tutela	Sottobacino (BRASIMONE)	[A] Qualità dei corpi idrici e lo stato degli ecosistemi connessi	[A03] Tutela e protezione dall'inquinamento delle acque superficiali	[29] Completamento e manutenzione delle reti fognarie
[3942] Comune di CASTIGLIONE DEI PEPOLI. Manutenzione straordinaria sollevamento fognario "La Torre". [Int. RER 8012].	Piano di Tutela	Sottobacino (BRASIMONE)	[A] Qualità dei corpi idrici e lo stato degli ecosistemi connessi	[A03] Tutela e protezione dall'inquinamento delle acque superficiali	[29] Completamento e manutenzione delle reti fognarie
[3943] Comune di CASTIGLIONE DEI PEPOLI. Manutenzione straordinaria sollevamento fognario "Pieve Vecchia". [Int. RER 8011].	Piano di Tutela	Sottobacino (BRASIMONE)	[A] Qualità dei corpi idrici e lo stato degli ecosistemi connessi	[A03] Tutela e protezione dall'inquinamento delle acque superficiali	[29] Completamento e manutenzione delle reti fognarie
[3944] Comune di CASTIGLIONE DEI PEPOLI. Riqualficazione del centro storico 2° stralcio (area compresa tra le vie Santa Croce, via Fiera, via Sant'Anna e via Sdruciola) - bonifica reti di fognatura. [Int. RER 6869].	Piano di Tutela	Sottobacino (BRASIMONE)	[A] Qualità dei corpi idrici e lo stato degli ecosistemi connessi	[A03] Tutela e protezione dall'inquinamento delle acque superficiali	[29] Completamento e manutenzione delle reti fognarie
[3945] Comune di CAMUGNANO. Adeguamento scarichi località Burzanella. [Int. RER 9057].	Piano di Tutela	Sottobacino (VEZZANO)	[A] Qualità dei corpi idrici e lo stato degli ecosistemi connessi	[A03] Tutela e protezione dall'inquinamento delle acque superficiali	[29] Completamento e manutenzione delle reti fognarie
[3946] Comune di CAMUGNANO. Bonifica Loc. quercie e Spagna fraz Burzanella. [Int. RER 8520].	Piano di Tutela	Sottobacino (VEZZANO)	[B] Utilizzazione della risorsa idrica	[B02] Regolamentazione degli utilizzi	[108] Interventi per la riduzione delle perdite e per la manutenzione nelle reti acquedottistiche
[3947] Comune di PIANORO. Bonifica via Buozzi e Campiano. [Int. RER 8744].	Piano di Tutela	Sottobacino (SAMBRO)	[B] Utilizzazione della risorsa idrica	[B02] Regolamentazione degli utilizzi	[108] Interventi per la riduzione delle perdite e per la manutenzione nelle reti acquedottistiche
[3948] Comune di SAN BENEDETTO VAL DI SAMBRO. Collettore S.Andrea - depuratore S.Benedetto Val di Sambro. [Int. RER 7228].	Piano di Tutela	Sottobacino (SAMBRO)	[A] Qualità dei corpi idrici e lo stato degli ecosistemi connessi	[A03] Tutela e protezione dall'inquinamento delle acque superficiali	[29] Completamento e manutenzione delle reti fognarie
[3949] Comune di PIANORO. Collettore via Campiano - Val Verde in Rastignano. [Int. RER 7168].	Piano di Tutela	Sottobacino (SAMBRO)	[A] Qualità dei corpi idrici e lo stato degli ecosistemi connessi	[A03] Tutela e protezione dall'inquinamento delle acque superficiali	[28] Completamento e manutenzione delle reti fognarie
[3950] Comune di SAN BENEDETTO VAL DI SAMBRO. Realizzazione depuratore Montecatuto Vallese. [Int. RER 8107].	Piano di Tutela	Sottobacino (SAMBRO)	[A] Qualità dei corpi idrici e lo stato degli ecosistemi connessi	[A03] Tutela e protezione dall'inquinamento delle acque superficiali	[32] Miglioramento delle caratteristiche tecniche del sistema di depurazione degli impianti a servizio dei centri urbani
[3951] Comune di CALDERARA DI RENO. Adeguamento collettore di via Matteotti (2° stralcio). [Int. RER 6755].	Piano di Tutela	Sottobacino (DOSOLO)	[A] Qualità dei corpi idrici e lo stato degli ecosistemi connessi	[A03] Tutela e protezione dall'inquinamento delle acque superficiali	[29] Completamento e manutenzione delle reti fognarie

[3952] Comune di CALDERARA DI RENO. Bonifica fognatura Via Aldo Moro. [Int. RER 6767].	Piano di Tutela	Sottobacino (DOSOLO)	[A] Qualità dei corpi idrici e lo stato degli ecosistemi connessi	[A03] Tutela e protezione dall'inquinamento delle acque superficiali	[29] Completamento e manutenzione delle reti fognarie
[3953] Comune di CALDERARA DI RENO. Bonifica via del Bracciante. [Int. RER 8504].	Piano di Tutela	Sottobacino (DOSOLO)	[B] Utilizzazione della risorsa idrica	[B02] Regolamentazione degli utilizzi	[108] Interventi per la riduzione delle perdite e per la manutenzione nelle reti acquedottistiche
[3954] Comune di CALDERARA DI RENO. Bonifica via Persicetana. [Int. RER 8503].	Piano di Tutela	Sottobacino (DOSOLO)	[B] Utilizzazione della risorsa idrica	[B02] Regolamentazione degli utilizzi	[108] Interventi per la riduzione delle perdite e per la manutenzione nelle reti acquedottistiche
[3955] Comune di BOLOGNA. Collettore via Persicetana. [Int. RER 6663].	Piano di Tutela	Sottobacino (DOSOLO)	[A] Qualità dei corpi idrici e lo stato degli ecosistemi connessi	[A03] Tutela e protezione dall'inquinamento delle acque superficiali	[29] Completamento e manutenzione delle reti fognarie
[3956] Comune di CALDERARA DI RENO. Potenziamento via Bizzarri-Piretti-zona industriale. [Int. RER 8505].	Piano di Tutela	Sottobacino (DOSOLO)	[B] Utilizzazione della risorsa idrica	[B02] Regolamentazione degli utilizzi	[108] Interventi per la riduzione delle perdite e per la manutenzione nelle reti acquedottistiche
[3957] Comune di CALDERARA DI RENO. Realizzazione collettore DN600 ovoidale lungo via Garibaldi, dallo scaricatore di piena a all'innesto collettore scolo Peloso. [Int. RER 6756].	Piano di Tutela	Sottobacino (DOSOLO)	[A] Qualità dei corpi idrici e lo stato degli ecosistemi connessi	[A03] Tutela e protezione dall'inquinamento delle acque superficiali	[29] Completamento e manutenzione delle reti fognarie
[3958] Comune di CALDERARA DI RENO. Realizzazione collettore DN600 parallelo allo scolo Peloso - dallo scaricatore di piena di via Torretta al collettore di via Garibaldi. [Int. RER 6759].	Piano di Tutela	Sottobacino (DOSOLO)	[A] Qualità dei corpi idrici e lo stato degli ecosistemi connessi	[A03] Tutela e protezione dall'inquinamento delle acque superficiali	[29] Completamento e manutenzione delle reti fognarie
[3959] Comune di CALDERARA DI RENO. Realizzazione fognatura Via Pradazzo . [Int. RER 6765].	Piano di Tutela	Sottobacino (DOSOLO)	[A] Qualità dei corpi idrici e lo stato degli ecosistemi connessi	[A03] Tutela e protezione dall'inquinamento delle acque superficiali	[29] Completamento e manutenzione delle reti fognarie
[3960] Comune di CALDERARA DI RENO. Realizzazione tratto di Collettore in Via Vicolo Parma. [Int. RER 6766].	Piano di Tutela	Sottobacino (DOSOLO)	[A] Qualità dei corpi idrici e lo stato degli ecosistemi connessi	[A03] Tutela e protezione dall'inquinamento delle acque superficiali	[29] Completamento e manutenzione delle reti fognarie
[3961] Comune di CALDERARA DI RENO. Risanamento scolo Canocchia loc. Lippo di Calderara. [Int. RER 6758].	Piano di Tutela	Sottobacino (DOSOLO)	[A] Qualità dei corpi idrici e lo stato degli ecosistemi connessi	[A03] Tutela e protezione dall'inquinamento delle acque superficiali	[29] Completamento e manutenzione delle reti fognarie
[3962] Comune di SAVIGNO. Adeguamento scarichi loc. Cà dell'osta , Rodiano, San Prpspero. [Int. RER 8118].	Piano di Tutela	Sottobacino (SAMOGGIA)	[A] Qualità dei corpi idrici e lo stato degli ecosistemi connessi	[A03] Tutela e protezione dall'inquinamento delle acque superficiali	[29] Completamento e manutenzione delle reti fognarie
[3963] Comune di CASTELLO DI SERRAVALLE. Ammodernamento delle reti di fognatura lungo le vie del Lavoro, dell'Industria, e dell'artigianato (Castelletto-Capoluogo). [Int. RER 8003].	Piano di Tutela	Sottobacino (SAMOGGIA)	[A] Qualità dei corpi idrici e lo stato degli ecosistemi connessi	[A03] Tutela e protezione dall'inquinamento delle acque superficiali	[29] Completamento e manutenzione delle reti fognarie
[3964] Comune di MONTE SAN PIETRO. Bonifica via Mongiorgio -Beghelli- Loc. Mongiorgio. [Int. RER 8694].	Piano di Tutela	Sottobacino (SAMOGGIA)	[B] Utilizzazione della risorsa idrica	[B02] Regolamentazione degli utilizzi	[108] Interventi per la riduzione delle perdite e per la manutenzione nelle reti acquedottistiche
[3965] Comune di CASTELLO DI SERRAVALLE. Depuratore in loc. Cà de Fabbri. [Int. RER 8458].	Piano di Tutela	Sottobacino (SAMOGGIA)	[A] Qualità dei corpi idrici e lo stato degli ecosistemi connessi	[A03] Tutela e protezione dall'inquinamento delle acque superficiali	[33] Miglioramento delle caratteristiche tecniche del sistema di depurazione degli impianti a servizio dei centri urbani
[3966] Comune di CASTELLO DI SERRAVALLE. Estensione della rete fognaria alla località Cà Alta. [Int. RER 9047].	Piano di Tutela	Sottobacino (SAMOGGIA)	[A] Qualità dei corpi idrici e lo stato degli ecosistemi connessi	[A03] Tutela e protezione dall'inquinamento delle acque superficiali	[29] Completamento e manutenzione delle reti fognarie
[3967] Comune di SAVIGNO. Nuova fognatura in Savigno capoluogo via dei Mulini. [Int. RER 7311].	Piano di Tutela	Sottobacino (SAMOGGIA)	[A] Qualità dei corpi idrici e lo stato degli ecosistemi connessi	[A03] Tutela e protezione dall'inquinamento delle acque superficiali	[29] Completamento e manutenzione delle reti fognarie
[3968] Comune di CASTELLO DI SERRAVALLE. Estensione della rete fognaria alla località Cà Bella di Castello. [Int. RER 9048].	Piano di Tutela	Sottobacino (GHIAIE)	[A] Qualità dei corpi idrici e lo stato degli ecosistemi connessi	[A03] Tutela e protezione dall'inquinamento delle acque superficiali	[29] Completamento e manutenzione delle reti fognarie
[3969] Comune di CASTELLO DI SERRAVALLE. Estensione della rete fognaria alla località Priore. [Int. RER 8004].	Piano di Tutela	Sottobacino (GHIAIE)	[A] Qualità dei corpi idrici e lo stato degli ecosistemi connessi	[A03] Tutela e protezione dall'inquinamento delle acque superficiali	[29] Completamento e manutenzione delle reti fognarie
[3970] Comune di MONTEVEGLIO. Collettore fognario per l'allacciamento degli scarichi dell'insediamento abitativo Ca' Bianca . [Int. RER 7118].	Piano di Tutela	Sottobacino (DI S. ALMASO O MARCIAPESCHE)	[A] Qualità dei corpi idrici e lo stato degli ecosistemi connessi	[A03] Tutela e protezione dall'inquinamento delle acque superficiali	[29] Completamento e manutenzione delle reti fognarie
[3971] Comune di CREPELLANO. "Collettore in via Matteotti angolo IV Novembre". [Int. RER 6879].	Piano di Tutela	Sottobacino (DI S. ALMASO O MARCIAPESCHE)	[A] Qualità dei corpi idrici e lo stato degli ecosistemi connessi	[A03] Tutela e protezione dall'inquinamento delle acque superficiali	[29] Completamento e manutenzione delle reti fognarie
[3972] Comune di MONTE SAN PIETRO. Bonifica loc. Borra di Montesevero. [Int. RER 8699].	Piano di Tutela	Sottobacino (LAVINO)	[B] Utilizzazione della risorsa idrica	[B02] Regolamentazione degli utilizzi	[108] Interventi per la riduzione delle perdite e per la manutenzione nelle reti acquedottistiche
[3973] Comune di MONTE SAN PIETRO. Bonifica San Chierlo. [Int. RER 8704].	Piano di Tutela	Sottobacino (LAVINO)	[B] Utilizzazione della risorsa idrica	[B02] Regolamentazione degli utilizzi	[108] Interventi per la riduzione delle perdite e per la manutenzione nelle reti acquedottistiche
[3974] Comune di MONTE SAN PIETRO. Bonifica tubazione via Lombardia Loc. Monte Pastore. [Int. RER 8695].	Piano di Tutela	Sottobacino (LAVINO)	[B] Utilizzazione della risorsa idrica	[B02] Regolamentazione degli utilizzi	[108] Interventi per la riduzione delle perdite e per la manutenzione nelle reti acquedottistiche
[3975] Comune di MONTE SAN PIETRO. Collettore via Matteotti (700 m) - Rio tradito. [Int. RER 7105].	Piano di Tutela	Sottobacino (LAVINO)	[A] Qualità dei corpi idrici e lo stato degli ecosistemi connessi	[A03] Tutela e protezione dall'inquinamento delle acque superficiali	[29] Completamento e manutenzione delle reti fognarie
[3976] Comune di MONTE SAN PIETRO. Bonifica da Loc Poggio a loc. Casazza. [Int. RER 8697].	Piano di Tutela	Sottobacino (LANDA)	[B] Utilizzazione della risorsa idrica	[B02] Regolamentazione degli utilizzi	[108] Interventi per la riduzione delle perdite e per la manutenzione nelle reti acquedottistiche
[3977] Comune di MONTE SAN PIETRO. Bonifica via Borgotto via Lombardia. [Int. RER 8701].	Piano di Tutela	Sottobacino (LANDA)	[B] Utilizzazione della risorsa idrica	[B02] Regolamentazione degli utilizzi	[108] Interventi per la riduzione delle perdite e per la manutenzione nelle reti acquedottistiche
[3978] Comune di MONTE SAN PIETRO. Bonifica via San Chierlo. [Int. RER 8698].	Piano di Tutela	Sottobacino (LANDA)	[B] Utilizzazione della risorsa idrica	[B02] Regolamentazione degli utilizzi	[108] Interventi per la riduzione delle perdite e per la manutenzione nelle reti acquedottistiche

[3979] Comune di MONTE SAN PIETRO. Manutenzione straordinaria piping e opere civili e Serbatoio Monte Avezzano. [Int. RER 8691].	Piano di Tutela	Sottobacino (LANDA)	[B] Utilizzazione della risorsa idrica	[B02] Regolamentazione degli utilizzi	[108] Interventi per la riduzione delle perdite e per la manutenzione nelle reti acquedottistiche
[3980] Comune di MONTE SAN PIETRO. Manutenzione straordinaria piping e opere civili e Serbatoio Monte Vecchio. [Int. RER 8690].	Piano di Tutela	Sottobacino (LANDA)	[B] Utilizzazione della risorsa idrica	[B02] Regolamentazione degli utilizzi	[108] Interventi per la riduzione delle perdite e per la manutenzione nelle reti acquedottistiche
[3981] Comune di MONTE SAN PIETRO. Potenziamento serbatoio Monte Severo. [Int. RER 8693].	Piano di Tutela	Sottobacino (LANDA)	[B] Utilizzazione della risorsa idrica	[B02] Regolamentazione degli utilizzi	[108] Interventi per la riduzione delle perdite e per la manutenzione nelle reti acquedottistiche
[3982] Comune di ANZOLA DELL'EMILIA. Manutenzione straordinaria impianto San Giacomo del Martignone. [Int. RER 7908].	Piano di Tutela	Sottobacino (ACQUE BASSE)	[A] Qualità dei corpi idrici e lo stato degli ecosistemi connessi	[A03] Tutela e protezione dall'inquinamento delle acque superficiali	[32] Miglioramento delle caratteristiche tecniche del sistema di depurazione degli impianti a servizio dei centri urbani
[3983] Comune di ANZOLA DELL'EMILIA. Bon. Via Il Giugno. [Int. RER 8464].	Piano di Tutela	Sottobacino (GHIRONDA)	[B] Utilizzazione della risorsa idrica	[B02] Regolamentazione degli utilizzi	[108] Interventi per la riduzione delle perdite e per la manutenzione nelle reti acquedottistiche
[3984] Comune di ANZOLA DELL'EMILIA. Bon. Via Risorgimento. [Int. RER 8462].	Piano di Tutela	Sottobacino (GHIRONDA)	[B] Utilizzazione della risorsa idrica	[B02] Regolamentazione degli utilizzi	[108] Interventi per la riduzione delle perdite e per la manutenzione nelle reti acquedottistiche
[3985] Comune di ANZOLA DELL'EMILIA. Bon. Via Rumpianesi. [Int. RER 8463].	Piano di Tutela	Sottobacino (GHIRONDA)	[B] Utilizzazione della risorsa idrica	[B02] Regolamentazione degli utilizzi	[108] Interventi per la riduzione delle perdite e per la manutenzione nelle reti acquedottistiche
[3986] Comune di MONTE SAN PIETRO. Bonifica Loc. San Martino "Braglia" - Ca Nova. [Int. RER 8703].	Piano di Tutela	Sottobacino (PODICE)	[B] Utilizzazione della risorsa idrica	[B02] Regolamentazione degli utilizzi	[108] Interventi per la riduzione delle perdite e per la manutenzione nelle reti acquedottistiche
[3987] Comune di PIANORO. Adeguamento collettore Pianoro-Bologna.. [Int. RER 7176].	Piano di Tutela	Sottobacino (NAVILE)	[A] Qualità dei corpi idrici e lo stato degli ecosistemi connessi	[A03] Tutela e protezione dall'inquinamento delle acque superficiali	[29] Completamento e manutenzione delle reti fognarie
[3988] Comune di BOLOGNA. Adeguamento impianto di sollevamento via Triumvirato, realizzazione di una griglia automatica sullo scaricatore di via della Salute connessi alla realizzazione fognatura via Persicetana (Canocchietta). [Int. RER 6657].	Piano di Tutela	Sottobacino (NAVILE)	[A] Qualità dei corpi idrici e lo stato degli ecosistemi connessi	[A03] Tutela e protezione dall'inquinamento delle acque superficiali	[29] Completamento e manutenzione delle reti fognarie
[3989] Comune di CASALECCHIO DI RENO. Adeguamento scaricatore via Passo Canonica. [Int. RER 7962].	Piano di Tutela	Sottobacino (NAVILE)	[A] Qualità dei corpi idrici e lo stato degli ecosistemi connessi	[A03] Tutela e protezione dall'inquinamento delle acque superficiali	[29] Completamento e manutenzione delle reti fognarie
[3990] Comune di BOLOGNA. Adeguamento scolmatore della rete fognaria di viale Salvemini. [Int. RER 6695].	Piano di Tutela	Sottobacino (NAVILE)	[A] Qualità dei corpi idrici e lo stato degli ecosistemi connessi	[A03] Tutela e protezione dall'inquinamento delle acque superficiali	[29] Completamento e manutenzione delle reti fognarie
[3991] Comune di BOLOGNA. Adeguamento scolmatori parco fluviale Reno - via Bertocchi. [Int. RER 6653].	Piano di Tutela	Sottobacino (NAVILE)	[A] Qualità dei corpi idrici e lo stato degli ecosistemi connessi	[A03] Tutela e protezione dall'inquinamento delle acque superficiali	[29] Completamento e manutenzione delle reti fognarie
[3992] Comune di BOLOGNA. Adeguamento sistema telecontrollo impianti Sistema Primario Acquedotto di Bologna. [Int. RER 8477].	Piano di Tutela	Sottobacino (NAVILE)	[B] Utilizzazione della risorsa idrica	[B02] Regolamentazione degli utilizzi	[108] Interventi per la riduzione delle perdite e per la manutenzione nelle reti acquedottistiche
[3993] Comune di CASTELLO D'ARGILE. Adeguamento tecnico funzionale sollevamento fognario "Provinciale". [Int. RER 8000].	Piano di Tutela	Sottobacino (NAVILE)	[A] Qualità dei corpi idrici e lo stato degli ecosistemi connessi	[A03] Tutela e protezione dall'inquinamento delle acque superficiali	[29] Completamento e manutenzione delle reti fognarie
[3994] Comune di BOLOGNA. Allacciamenti (ed estensioni/potenziamenti/spostamenti) su richiesta cliente. [Int. RER 7929].	Piano di Tutela	Sottobacino (NAVILE)	[A] Qualità dei corpi idrici e lo stato degli ecosistemi connessi	[A03] Tutela e protezione dall'inquinamento delle acque superficiali	[29] Completamento e manutenzione delle reti fognarie
[3995] Comune di BOLOGNA. Bon. Triumvirato - scaricatore. [Int. RER 7928].	Piano di Tutela	Sottobacino (NAVILE)	[A] Qualità dei corpi idrici e lo stato degli ecosistemi connessi	[A03] Tutela e protezione dall'inquinamento delle acque superficiali	[29] Completamento e manutenzione delle reti fognarie
[3996] Comune di BOLOGNA. Bon. Via Basoli. [Int. RER 7936].	Piano di Tutela	Sottobacino (NAVILE)	[A] Qualità dei corpi idrici e lo stato degli ecosistemi connessi	[A03] Tutela e protezione dall'inquinamento delle acque superficiali	[29] Completamento e manutenzione delle reti fognarie
[3997] Comune di SAN LAZZARO DI SAVENA. Bon. Via Costituzione. [Int. RER 7270].	Piano di Tutela	Sottobacino (NAVILE)	[A] Qualità dei corpi idrici e lo stato degli ecosistemi connessi	[A03] Tutela e protezione dall'inquinamento delle acque superficiali	[29] Completamento e manutenzione delle reti fognarie
[3998] Comune di PIANORO. Bon. Via del Parco. [Int. RER 8099].	Piano di Tutela	Sottobacino (NAVILE)	[A] Qualità dei corpi idrici e lo stato degli ecosistemi connessi	[A03] Tutela e protezione dall'inquinamento delle acque superficiali	[29] Completamento e manutenzione delle reti fognarie
[3999] Comune di BOLOGNA. Bon. via Di Mezzo. [Int. RER 8476].	Piano di Tutela	Sottobacino (NAVILE)	[B] Utilizzazione della risorsa idrica	[B02] Regolamentazione degli utilizzi	[108] Interventi per la riduzione delle perdite e per la manutenzione nelle reti acquedottistiche
[4000] Comune di BOLOGNA. Bon. Via Domenico Guglielmini. [Int. RER 7938].	Piano di Tutela	Sottobacino (NAVILE)	[A] Qualità dei corpi idrici e lo stato degli ecosistemi connessi	[A03] Tutela e protezione dall'inquinamento delle acque superficiali	[29] Completamento e manutenzione delle reti fognarie
[4001] Comune di BOLOGNA. Bon. via Dorè. [Int. RER 6688].	Piano di Tutela	Sottobacino (NAVILE)	[A] Qualità dei corpi idrici e lo stato degli ecosistemi connessi	[A03] Tutela e protezione dall'inquinamento delle acque superficiali	[29] Completamento e manutenzione delle reti fognarie
[4002] Comune di BOLOGNA. Bon. Via Franchetti 4. [Int. RER 7937].	Piano di Tutela	Sottobacino (NAVILE)	[A] Qualità dei corpi idrici e lo stato degli ecosistemi connessi	[A03] Tutela e protezione dall'inquinamento delle acque superficiali	[29] Completamento e manutenzione delle reti fognarie
[4003] Comune di SAN LAZZARO DI SAVENA. Bon. via Jussi. [Int. RER 7269].	Piano di Tutela	Sottobacino (NAVILE)	[A] Qualità dei corpi idrici e lo stato degli ecosistemi connessi	[A03] Tutela e protezione dall'inquinamento delle acque superficiali	[29] Completamento e manutenzione delle reti fognarie
[4004] Comune di CASALECCHIO DI RENO. Bon. Via Marconi 69. [Int. RER 7963].	Piano di Tutela	Sottobacino (NAVILE)	[A] Qualità dei corpi idrici e lo stato degli ecosistemi connessi	[A03] Tutela e protezione dall'inquinamento delle acque superficiali	[29] Completamento e manutenzione delle reti fognarie
[4005] Comune di BOLOGNA. Bon. via Massarenti/Savioli (Ripristino Fossa Cavallina). [Int. RER 6687].	Piano di Tutela	Sottobacino (NAVILE)	[A] Qualità dei corpi idrici e lo stato degli ecosistemi connessi	[A03] Tutela e protezione dall'inquinamento delle acque superficiali	[29] Completamento e manutenzione delle reti fognarie
[4006] Comune di BOLOGNA. Bon. via Villari. [Int. RER 8475].	Piano di Tutela	Sottobacino (NAVILE)	[B] Utilizzazione della risorsa idrica	[B02] Regolamentazione degli utilizzi	[108] Interventi per la riduzione delle perdite e per la manutenzione nelle reti acquedottistiche
[4007] Comune di SAN LAZZARO DI SAVENA. Bon.via mezzini. [Int. RER 7268].	Piano di Tutela	Sottobacino (NAVILE)	[A] Qualità dei corpi idrici e lo stato degli ecosistemi connessi	[A03] Tutela e protezione dall'inquinamento delle acque superficiali	[29] Completamento e manutenzione delle reti fognarie

[4008] Comune di ZOLA PREDOSA. Bon.via Theodoli. [Int. RER 7329].	Piano di Tutela	Sottobacino (NAVILE)	[A] Qualità dei corpi idrici e lo stato degli ecosistemi connessi	[A03] Tutela e protezione dall'inquinamento delle acque superficiali	Completamento e manutenzione delle reti fognarie
[4009] Comune di BOLOGNA. Bonifica allacciamenti via del Pratello. [Int. RER 8480].	Piano di Tutela	Sottobacino (NAVILE)	[B] Utilizzazione della risorsa idrica	[B02] Regolamentazione degli utilizzi	[108] Interventi per la riduzione delle perdite e per la manutenzione nelle reti acquedottistiche
[4010] Comune di PIANORO. Bonifica ca di Gennaro. [Int. RER 8749].	Piano di Tutela	Sottobacino (NAVILE)	[B] Utilizzazione della risorsa idrica	[B02] Regolamentazione degli utilizzi	[108] Interventi per la riduzione delle perdite e per la manutenzione nelle reti acquedottistiche
[4011] Comune di ZOLA PREDOSA. Bonifica da via dei Cervi a via Masina Dn 500 a.c.. [Int. RER 8841].	Piano di Tutela	Sottobacino (NAVILE)	[B] Utilizzazione della risorsa idrica	[B02] Regolamentazione degli utilizzi	[108] Interventi per la riduzione delle perdite e per la manutenzione nelle reti acquedottistiche
[4012] Comune di BOLOGNA. Bonifica fognatura via Ospedaletto. [Int. RER 7945].	Piano di Tutela	Sottobacino (NAVILE)	[A] Qualità dei corpi idrici e lo stato degli ecosistemi connessi	[A03] Tutela e protezione dall'inquinamento delle acque superficiali	Completamento e manutenzione delle reti fognarie
[4013] Comune di ZOLA PREDOSA. Bonifica rete idrica amianto cemento via Da Vinci e via Montecchio Loc. Molinetti. [Int. RER 8842].	Piano di Tutela	Sottobacino (NAVILE)	[B] Utilizzazione della risorsa idrica	[B02] Regolamentazione degli utilizzi	[108] Interventi per la riduzione delle perdite e per la manutenzione nelle reti acquedottistiche
[4014] Comune di PIANORO. Bonifica tratto di rete via Bortignano - Liverniano. [Int. RER 8750].	Piano di Tutela	Sottobacino (NAVILE)	[B] Utilizzazione della risorsa idrica	[B02] Regolamentazione degli utilizzi	[108] Interventi per la riduzione delle perdite e per la manutenzione nelle reti acquedottistiche
[4015] Comune di ZOLA PREDOSA. Bonifica via L. Vinci. [Int. RER 8845].	Piano di Tutela	Sottobacino (NAVILE)	[B] Utilizzazione della risorsa idrica	[B02] Regolamentazione degli utilizzi	[108] Interventi per la riduzione delle perdite e per la manutenzione nelle reti acquedottistiche
[4016] Comune di BOLOGNA. Bonifica via Bellacosta. [Int. RER 8490].	Piano di Tutela	Sottobacino (NAVILE)	[B] Utilizzazione della risorsa idrica	[B02] Regolamentazione degli utilizzi	[108] Interventi per la riduzione delle perdite e per la manutenzione nelle reti acquedottistiche
[4017] Comune di BOLOGNA. Bonifica via Berengario da Carpi. [Int. RER 8484].	Piano di Tutela	Sottobacino (NAVILE)	[B] Utilizzazione della risorsa idrica	[B02] Regolamentazione degli utilizzi	[108] Interventi per la riduzione delle perdite e per la manutenzione nelle reti acquedottistiche
[4018] Comune di BOLOGNA. Bonifica via Cadriano. [Int. RER 8481].	Piano di Tutela	Sottobacino (NAVILE)	[B] Utilizzazione della risorsa idrica	[B02] Regolamentazione degli utilizzi	[108] Interventi per la riduzione delle perdite e per la manutenzione nelle reti acquedottistiche
[4019] Comune di PIANORO. Bonifica via Calvane. [Int. RER 8753].	Piano di Tutela	Sottobacino (NAVILE)	[B] Utilizzazione della risorsa idrica	[B02] Regolamentazione degli utilizzi	[108] Interventi per la riduzione delle perdite e per la manutenzione nelle reti acquedottistiche
[4020] Comune di ZOLA PREDOSA. Bonifica via Cartesio, Sanzio, Keplero, Galilei e L. Vinci. [Int. RER 8844].	Piano di Tutela	Sottobacino (NAVILE)	[B] Utilizzazione della risorsa idrica	[B02] Regolamentazione degli utilizzi	[108] Interventi per la riduzione delle perdite e per la manutenzione nelle reti acquedottistiche
[4021] Comune di ZOLA PREDOSA. Bonifica via Colle Verde. [Int. RER 8847].	Piano di Tutela	Sottobacino (NAVILE)	[B] Utilizzazione della risorsa idrica	[B02] Regolamentazione degli utilizzi	[108] Interventi per la riduzione delle perdite e per la manutenzione nelle reti acquedottistiche
[4022] Comune di BOLOGNA. Bonifica via Cristoforo Colombo. [Int. RER 8489].	Piano di Tutela	Sottobacino (NAVILE)	[B] Utilizzazione della risorsa idrica	[B02] Regolamentazione degli utilizzi	[108] Interventi per la riduzione delle perdite e per la manutenzione nelle reti acquedottistiche
[4023] Comune di PIANORO. Bonifica via di Riesto. [Int. RER 8751].	Piano di Tutela	Sottobacino (NAVILE)	[B] Utilizzazione della risorsa idrica	[B02] Regolamentazione degli utilizzi	[108] Interventi per la riduzione delle perdite e per la manutenzione nelle reti acquedottistiche
[4024] Comune di PIANORO. Bonifica via di Riesto n 2. [Int. RER 8755].	Piano di Tutela	Sottobacino (NAVILE)	[B] Utilizzazione della risorsa idrica	[B02] Regolamentazione degli utilizzi	[108] Interventi per la riduzione delle perdite e per la manutenzione nelle reti acquedottistiche
[4025] Comune di PIANORO. Bonifica via Donini. [Int. RER 8754].	Piano di Tutela	Sottobacino (NAVILE)	[B] Utilizzazione della risorsa idrica	[B02] Regolamentazione degli utilizzi	[108] Interventi per la riduzione delle perdite e per la manutenzione nelle reti acquedottistiche
[4026] Comune di BOLOGNA. Bonifica via Gandino. [Int. RER 8483].	Piano di Tutela	Sottobacino (NAVILE)	[B] Utilizzazione della risorsa idrica	[B02] Regolamentazione degli utilizzi	[108] Interventi per la riduzione delle perdite e per la manutenzione nelle reti acquedottistiche
[4027] Comune di ZOLA PREDOSA. Bonifica via Marzabotto (attraversamento Lavino). [Int. RER 8843].	Piano di Tutela	Sottobacino (NAVILE)	[B] Utilizzazione della risorsa idrica	[B02] Regolamentazione degli utilizzi	[108] Interventi per la riduzione delle perdite e per la manutenzione nelle reti acquedottistiche
[4028] Comune di BOLOGNA. Bonifica via Mengoni da via Bortolotti a via Colombo. [Int. RER 8482].	Piano di Tutela	Sottobacino (NAVILE)	[B] Utilizzazione della risorsa idrica	[B02] Regolamentazione degli utilizzi	[108] Interventi per la riduzione delle perdite e per la manutenzione nelle reti acquedottistiche
[4029] Comune di BOLOGNA. Bonifica via san donato - bologna - fognatura. [Int. RER 7935].	Piano di Tutela	Sottobacino (NAVILE)	[A] Qualità dei corpi idrici e lo stato degli ecosistemi connessi	[A03] Tutela e protezione dall'inquinamento delle acque superficiali	[29] Completamento e manutenzione delle reti fognarie
[4030] Comune di BOLOGNA. Bonifica via Tassoni. [Int. RER 8487].	Piano di Tutela	Sottobacino (NAVILE)	[B] Utilizzazione della risorsa idrica	[B02] Regolamentazione degli utilizzi	[108] Interventi per la riduzione delle perdite e per la manutenzione nelle reti acquedottistiche
[4031] Comune di BOLOGNA. Bonifica via Triumvirato. [Int. RER 8488].	Piano di Tutela	Sottobacino (NAVILE)	[B] Utilizzazione della risorsa idrica	[B02] Regolamentazione degli utilizzi	[108] Interventi per la riduzione delle perdite e per la manutenzione nelle reti acquedottistiche
[4032] Comune di ZOLA PREDOSA. Bonifica via Valle Zola Predosa. [Int. RER 8846].	Piano di Tutela	Sottobacino (NAVILE)	[B] Utilizzazione della risorsa idrica	[B02] Regolamentazione degli utilizzi	[108] Interventi per la riduzione delle perdite e per la manutenzione nelle reti acquedottistiche
[4033] Comune di PIANORO. Bonifica via via Collina. [Int. RER 8752].	Piano di Tutela	Sottobacino (NAVILE)	[B] Utilizzazione della risorsa idrica	[B02] Regolamentazione degli utilizzi	[108] Interventi per la riduzione delle perdite e per la manutenzione nelle reti acquedottistiche
[4034] Comune di MONTE SAN PIETRO. Collettore fognario Ponte Rivabella (DN 500). [Int. RER 7104].	Piano di Tutela	Sottobacino (NAVILE)	[A] Qualità dei corpi idrici e lo stato degli ecosistemi connessi	[A03] Tutela e protezione dall'inquinamento delle acque superficiali	[29] Completamento e manutenzione delle reti fognarie
[4035] Comune di BOLOGNA. Fognatura in via Basoli. [Int. RER 7947].	Piano di Tutela	Sottobacino (NAVILE)	[A] Qualità dei corpi idrici e lo stato degli ecosistemi connessi	[A03] Tutela e protezione dall'inquinamento delle acque superficiali	[29] Completamento e manutenzione delle reti fognarie
[4036] Comune di BOLOGNA. Fognatura via Londerigo degli Andalò. [Int. RER 6696].	Piano di Tutela	Sottobacino (NAVILE)	[A] Qualità dei corpi idrici e lo stato degli ecosistemi connessi	[A03] Tutela e protezione dall'inquinamento delle acque superficiali	[29] Completamento e manutenzione delle reti fognarie
[4037] Comune di GRANAROLO DELL'EMILIA. Frazione di Quarto Inferiore: realizzazione collettore nella zona industriale di via Primo Maggio. [Int. RER 6943].	Piano di Tutela	Sottobacino (NAVILE)	[A] Qualità dei corpi idrici e lo stato degli ecosistemi connessi	[A03] Tutela e protezione dall'inquinamento delle acque superficiali	[29] Completamento e manutenzione delle reti fognarie

[4038] Comune di BOLOGNA. Grigliatura su scarico n.15. [Int. RER 6665].	Piano di Tutela	Sottobacino (NAVILE)	[A] Qualità dei corpi idrici e lo stato degli ecosistemi connessi	[A03] Tutela e protezione dall'inquinamento delle acque superficiali	[29] Completamento e manutenzione delle reti fognarie
[4039] Comune di BOLOGNA. Grigliatura su scarico n.27. [Int. RER 6664].	Piano di Tutela	Sottobacino (NAVILE)	[A] Qualità dei corpi idrici e lo stato degli ecosistemi connessi	[A03] Tutela e protezione dall'inquinamento delle acque superficiali	[29] Completamento e manutenzione delle reti fognarie
[4040] Comune di BOLOGNA. Grigliatura su scarico n.34. [Int. RER 6667].	Piano di Tutela	Sottobacino (NAVILE)	[A] Qualità dei corpi idrici e lo stato degli ecosistemi connessi	[A03] Tutela e protezione dall'inquinamento delle acque superficiali	[29] Completamento e manutenzione delle reti fognarie
[4041] Comune di BOLOGNA. Grigliatura su scarico n.47. [Int. RER 6668].	Piano di Tutela	Sottobacino (NAVILE)	[A] Qualità dei corpi idrici e lo stato degli ecosistemi connessi	[A03] Tutela e protezione dall'inquinamento delle acque superficiali	[29] Completamento e manutenzione delle reti fognarie
[4042] Comune di BOLOGNA. Grigliatura su scarico n.59. [Int. RER 6669].	Piano di Tutela	Sottobacino (NAVILE)	[A] Qualità dei corpi idrici e lo stato degli ecosistemi connessi	[A03] Tutela e protezione dall'inquinamento delle acque superficiali	[29] Completamento e manutenzione delle reti fognarie
[4043] Comune di BOLOGNA. Grigliatura su scarico n.9. [Int. RER 6666].	Piano di Tutela	Sottobacino (NAVILE)	[A] Qualità dei corpi idrici e lo stato degli ecosistemi connessi	[A03] Tutela e protezione dall'inquinamento delle acque superficiali	[29] Completamento e manutenzione delle reti fognarie
[4044] Comune di BOLOGNA. IDAR: Adeguamento collegamenti fognature interne. [Int. RER 7921].	Piano di Tutela	Sottobacino (NAVILE)	[A] Qualità dei corpi idrici e lo stato degli ecosistemi connessi	[A03] Tutela e protezione dall'inquinamento delle acque superficiali	[29] Completamento e manutenzione delle reti fognarie
[4045] Comune di PIANORO. Installazioni apparati di telecontrollo e stumenti di misura presso sollevamento Carteria Nuovo e serbatoio Monte Calvo. [Int. RER 8745].	Piano di Tutela	Sottobacino (NAVILE)	[B] Utilizzazione della risorsa idrica	[B02] Regolamentazione degli utilizzi	[108] Interventi per la riduzione delle perdite e per la manutenzione nelle reti acquedottistiche
[4046] Comune di PIANORO. Installazioni apparati di telecontrollo e stumenti di misura presso sollevamento Querceto, serbatoio ca dell'Albero w sollevamento Cuccoli. [Int. RER 8746].	Piano di Tutela	Sottobacino (NAVILE)	[B] Utilizzazione della risorsa idrica	[B02] Regolamentazione degli utilizzi	[108] Interventi per la riduzione delle perdite e per la manutenzione nelle reti acquedottistiche
[4047] Comune di SAN LAZZARO DI SAVENA. Interventi fognari zone: Via Rimembranze-Rodriguez-Marzabotto-II Giugno-Costituzione. [Int. RER 7266].	Piano di Tutela	Sottobacino (NAVILE)	[A] Qualità dei corpi idrici e lo stato degli ecosistemi connessi	[A03] Tutela e protezione dall'inquinamento delle acque superficiali	[29] Completamento e manutenzione delle reti fognarie
[4048] Comune di BOLOGNA. Intervento per il disinquinamento del torrente Ravone. [Int. RER 6634].	Piano di Tutela	Sottobacino (NAVILE)	[A] Qualità dei corpi idrici e lo stato degli ecosistemi connessi	[A03] Tutela e protezione dall'inquinamento delle acque superficiali	[29] Completamento e manutenzione delle reti fognarie
[4049] Comune di MONTE SAN PIETRO. Manutenzione straordinaria sollevamento fognario e grigliatura "Ponterivabella". [Int. RER 8133].	Piano di Tutela	Sottobacino (NAVILE)	[A] Qualità dei corpi idrici e lo stato degli ecosistemi connessi	[A03] Tutela e protezione dall'inquinamento delle acque superficiali	[29] Completamento e manutenzione delle reti fognarie
[4050] Comune di BOLOGNA. Manutenzione straordinaria edifici centrale Tiro Assegno. [Int. RER 8479].	Piano di Tutela	Sottobacino (NAVILE)	[B] Utilizzazione della risorsa idrica	[B02] Regolamentazione degli utilizzi	[108] Interventi per la riduzione delle perdite e per la manutenzione nelle reti acquedottistiche
[4051] Comune di CASALECCHIO DI RENO. manutenzione straordinaria fognatura Via Manzoni. [Int. RER 6783].	Piano di Tutela	Sottobacino (NAVILE)	[A] Qualità dei corpi idrici e lo stato degli ecosistemi connessi	[A03] Tutela e protezione dall'inquinamento delle acque superficiali	[29] Completamento e manutenzione delle reti fognarie
[4052] Comune di BOLOGNA. Manutenzione straordinaria Pozzo n 9 Centrale Borgo. [Int. RER 8486].	Piano di Tutela	Sottobacino (NAVILE)	[B] Utilizzazione della risorsa idrica	[B02] Regolamentazione degli utilizzi	[108] Interventi per la riduzione delle perdite e per la manutenzione nelle reti acquedottistiche
[4053] Comune di BOLOGNA. Meloncello: separazione rete fognaria finalizzata al disinquinamento del corpo idrico fino a Canale di Reno. [Int. RER 6697].	Piano di Tutela	Sottobacino (NAVILE)	[A] Qualità dei corpi idrici e lo stato degli ecosistemi connessi	[A03] Tutela e protezione dall'inquinamento delle acque superficiali	[29] Completamento e manutenzione delle reti fognarie
[4055] Comune di SAN LAZZARO DI SAVENA. Nuova fognatura e riassetto dell'esistente in via Jussi (alta). [Int. RER 7265].	Piano di Tutela	Sottobacino (NAVILE)	[A] Qualità dei corpi idrici e lo stato degli ecosistemi connessi	[A03] Tutela e protezione dall'inquinamento delle acque superficiali	[29] Completamento e manutenzione delle reti fognarie
[4056] Comune di PIANORO. Pianoro - via artigiano - realizzazione rete fognaria separata per migliorare capacità' ricettiva del collettore val di savena. [Int. RER 7174].	Piano di Tutela	Sottobacino (NAVILE)	[A] Qualità dei corpi idrici e lo stato degli ecosistemi connessi	[A03] Tutela e protezione dall'inquinamento delle acque superficiali	[29] Completamento e manutenzione delle reti fognarie
[4057] Comune di GRANAROLO DELL'EMILIA. Potenziamento della condotta, esterno lotto, per la fornitura idrica al comparto C2.8 Lovoletto. [Int. RER 8621].	Piano di Tutela	Sottobacino (NAVILE)	[B] Utilizzazione della risorsa idrica	[B02] Regolamentazione degli utilizzi	[108] Interventi per la riduzione delle perdite e per la manutenzione nelle reti acquedottistiche
[4058] Comune di BOLOGNA. Potenziamento fognatura via dell'Angelo Custode. [Int. RER 7946].	Piano di Tutela	Sottobacino (NAVILE)	[A] Qualità dei corpi idrici e lo stato degli ecosistemi connessi	[A03] Tutela e protezione dall'inquinamento delle acque superficiali	[29] Completamento e manutenzione delle reti fognarie
[4059] Comune di PIANORO. Potenziamento impianto di sollevamento Loc. Querceto. [Int. RER 8747].	Piano di Tutela	Sottobacino (NAVILE)	[B] Utilizzazione della risorsa idrica	[B02] Regolamentazione degli utilizzi	[108] Interventi per la riduzione delle perdite e per la manutenzione nelle reti acquedottistiche
[4060] Comune di PIANORO. Potenziamento tra le Loc. Pian dell'Albero e Pianazza. [Int. RER 8748].	Piano di Tutela	Sottobacino (NAVILE)	[B] Utilizzazione della risorsa idrica	[B02] Regolamentazione degli utilizzi	[108] Interventi per la riduzione delle perdite e per la manutenzione nelle reti acquedottistiche
[4061] Comune di GRANAROLO DELL'EMILIA. Potenziamento zona industriale Cadriano. [Int. RER 6945].	Piano di Tutela	Sottobacino (NAVILE)	[A] Qualità dei corpi idrici e lo stato degli ecosistemi connessi	[A03] Tutela e protezione dall'inquinamento delle acque superficiali	[29] Completamento e manutenzione delle reti fognarie
[4062] Comune di ZOLA PREDOSA. Realizzazione collettore via Calari. [Int. RER 7327].	Piano di Tutela	Sottobacino (NAVILE)	[A] Qualità dei corpi idrici e lo stato degli ecosistemi connessi	[A03] Tutela e protezione dall'inquinamento delle acque superficiali	[29] Completamento e manutenzione delle reti fognarie
[4063] Comune di ZOLA PREDOSA. Realizzazione collettore via Masetti. [Int. RER 7328].	Piano di Tutela	Sottobacino (NAVILE)	[A] Qualità dei corpi idrici e lo stato degli ecosistemi connessi	[A03] Tutela e protezione dall'inquinamento delle acque superficiali	[29] Completamento e manutenzione delle reti fognarie
[4064] Comune di BOLOGNA. Realizzazione di sistema di limitazione acque bianche fognatura Fiaccacollo. [Int. RER 6683].	Piano di Tutela	Sottobacino (NAVILE)	[A] Qualità dei corpi idrici e lo stato degli ecosistemi connessi	[A03] Tutela e protezione dall'inquinamento delle acque superficiali	[29] Completamento e manutenzione delle reti fognarie
[4065] Comune di CASTELLO D'ARGILE. Realizzazione epurazione acque bianche e nere capoluogo centro storico. [Int. RER 7998].	Piano di Tutela	Sottobacino (NAVILE)	[A] Qualità dei corpi idrici e lo stato degli ecosistemi connessi	[A03] Tutela e protezione dall'inquinamento delle acque superficiali	[29] Completamento e manutenzione delle reti fognarie

[4066] Comune di ZOLA PREDOSA. Rifacimento collettore di via Theodoli (500 m) e via Braschi (600 m). [Int. RER 7326].	Piano di Tutela	Sottobacino (NAVILE)	[A] Qualità dei corpi idrici e lo stato degli ecosistemi connessi	[A03] Tutela e protezione dall'inquinamento delle acque superficiali	[29] Completamento e manutenzione delle reti fognarie
[4067] Comune di CASTELLO D'ARGILE. Rifacimento collettore via Mattei. [Int. RER 7996].	Piano di Tutela	Sottobacino (NAVILE)	[A] Qualità dei corpi idrici e lo stato degli ecosistemi connessi	[A03] Tutela e protezione dall'inquinamento delle acque superficiali	[29] Completamento e manutenzione delle reti fognarie
[4068] Comune di PIANORO. Rifacimento della fognatura di via Lelli. [Int. RER 8134].	Piano di Tutela	Sottobacino (NAVILE)	[A] Qualità dei corpi idrici e lo stato degli ecosistemi connessi	[A03] Tutela e protezione dall'inquinamento delle acque superficiali	[29] Completamento e manutenzione delle reti fognarie
[4069] Comune di BOLOGNA. Rifacimento fognatura principale via Achillini. [Int. RER 6627].	Piano di Tutela	Sottobacino (NAVILE)	[A] Qualità dei corpi idrici e lo stato degli ecosistemi connessi	[A03] Tutela e protezione dall'inquinamento delle acque superficiali	[29] Completamento e manutenzione delle reti fognarie
[4070] Comune di BOLOGNA. Rifacimento fognatura principale via Bellinzona (primo tratto). [Int. RER 6674].	Piano di Tutela	Sottobacino (NAVILE)	[A] Qualità dei corpi idrici e lo stato degli ecosistemi connessi	[A03] Tutela e protezione dall'inquinamento delle acque superficiali	[29] Completamento e manutenzione delle reti fognarie
[4071] Comune di BOLOGNA. Rifacimento fognatura principale via Bellinzona (secondo tratto). [Int. RER 6675].	Piano di Tutela	Sottobacino (NAVILE)	[A] Qualità dei corpi idrici e lo stato degli ecosistemi connessi	[A03] Tutela e protezione dall'inquinamento delle acque superficiali	[29] Completamento e manutenzione delle reti fognarie
[4072] Comune di BOLOGNA. Rifacimento fognatura principale via Bellinzona (terzo tratto). [Int. RER 6676].	Piano di Tutela	Sottobacino (NAVILE)	[A] Qualità dei corpi idrici e lo stato degli ecosistemi connessi	[A03] Tutela e protezione dall'inquinamento delle acque superficiali	[29] Completamento e manutenzione delle reti fognarie
[4073] Comune di BOLOGNA. Rifacimento fognatura principale via C.da Bologna. [Int. RER 6629].	Piano di Tutela	Sottobacino (NAVILE)	[A] Qualità dei corpi idrici e lo stato degli ecosistemi connessi	[A03] Tutela e protezione dall'inquinamento delle acque superficiali	[29] Completamento e manutenzione delle reti fognarie
[4074] Comune di BOLOGNA. Rifacimento fognatura principale via Cadriano. [Int. RER 6672].	Piano di Tutela	Sottobacino (NAVILE)	[A] Qualità dei corpi idrici e lo stato degli ecosistemi connessi	[A03] Tutela e protezione dall'inquinamento delle acque superficiali	[29] Completamento e manutenzione delle reti fognarie
[4075] Comune di BOLOGNA. Rifacimento fognatura principale via Caldaese. [Int. RER 6618].	Piano di Tutela	Sottobacino (NAVILE)	[A] Qualità dei corpi idrici e lo stato degli ecosistemi connessi	[A03] Tutela e protezione dall'inquinamento delle acque superficiali	[29] Completamento e manutenzione delle reti fognarie
[4076] Comune di BOLOGNA. Rifacimento fognatura principale via Dei Griffoni. [Int. RER 6671].	Piano di Tutela	Sottobacino (NAVILE)	[A] Qualità dei corpi idrici e lo stato degli ecosistemi connessi	[A03] Tutela e protezione dall'inquinamento delle acque superficiali	[29] Completamento e manutenzione delle reti fognarie
[4077] Comune di BOLOGNA. Rifacimento fognatura principale via Del Bosco. [Int. RER 6677].	Piano di Tutela	Sottobacino (NAVILE)	[A] Qualità dei corpi idrici e lo stato degli ecosistemi connessi	[A03] Tutela e protezione dall'inquinamento delle acque superficiali	[29] Completamento e manutenzione delle reti fognarie
[4078] Comune di BOLOGNA. Rifacimento fognatura principale via Della Cava. [Int. RER 6628].	Piano di Tutela	Sottobacino (NAVILE)	[A] Qualità dei corpi idrici e lo stato degli ecosistemi connessi	[A03] Tutela e protezione dall'inquinamento delle acque superficiali	[29] Completamento e manutenzione delle reti fognarie
[4079] Comune di BOLOGNA. Rifacimento fognatura principale via Giunio Bruto. [Int. RER 6673].	Piano di Tutela	Sottobacino (NAVILE)	[A] Qualità dei corpi idrici e lo stato degli ecosistemi connessi	[A03] Tutela e protezione dall'inquinamento delle acque superficiali	[29] Completamento e manutenzione delle reti fognarie
[4080] Comune di BOLOGNA. Rifacimento fognatura principale via Timavo angolo via Gorizia. [Int. RER 6621].	Piano di Tutela	Sottobacino (NAVILE)	[A] Qualità dei corpi idrici e lo stato degli ecosistemi connessi	[A03] Tutela e protezione dall'inquinamento delle acque superficiali	[29] Completamento e manutenzione delle reti fognarie
[4081] Comune di BOLOGNA. Rifacimento fognatura principale via Volontari della Libertà. [Int. RER 6619].	Piano di Tutela	Sottobacino (NAVILE)	[A] Qualità dei corpi idrici e lo stato degli ecosistemi connessi	[A03] Tutela e protezione dall'inquinamento delle acque superficiali	[29] Completamento e manutenzione delle reti fognarie
[4082] Comune di BOLOGNA. Rifacimento fognatura principale vicolo Olanda. [Int. RER 6616].	Piano di Tutela	Sottobacino (NAVILE)	[A] Qualità dei corpi idrici e lo stato degli ecosistemi connessi	[A03] Tutela e protezione dall'inquinamento delle acque superficiali	[29] Completamento e manutenzione delle reti fognarie
[4083] Comune di SAN LAZZARO DI SAVENA. Rifacimento tratti fognari via Mezzini e Torreggiani. [Int. RER 7272].	Piano di Tutela	Sottobacino (NAVILE)	[A] Qualità dei corpi idrici e lo stato degli ecosistemi connessi	[A03] Tutela e protezione dall'inquinamento delle acque superficiali	[29] Completamento e manutenzione delle reti fognarie
[4084] Comune di BOLOGNA. Ripristino copertura torrente Ravone. [Int. RER 6670].	Piano di Tutela	Sottobacino (NAVILE)	[A] Qualità dei corpi idrici e lo stato degli ecosistemi connessi	[A03] Tutela e protezione dall'inquinamento delle acque superficiali	[29] Completamento e manutenzione delle reti fognarie
[4085] Comune di BOLOGNA. Ristrutturazione serbatoio Vallescura. [Int. RER 8485].	Piano di Tutela	Sottobacino (NAVILE)	[B] Utilizzazione della risorsa idrica	[B02] Regolamentazione degli utilizzi	[29] Interventi per la riduzione delle perdite e per la manutenzione nelle reti acquedottistiche
[4086] Comune di BOLOGNA. Scaricatore S.Ruffillo. [Int. RER 6660].	Piano di Tutela	Sottobacino (NAVILE)	[A] Qualità dei corpi idrici e lo stato degli ecosistemi connessi	[A03] Tutela e protezione dall'inquinamento delle acque superficiali	[29] Completamento e manutenzione delle reti fognarie
[4087] Comune di BOLOGNA. Scolo Biancana: separazione rete fognaria finalizzata al disinquinamento del corpo idrico. [Int. RER 6700].	Piano di Tutela	Sottobacino (NAVILE)	[A] Qualità dei corpi idrici e lo stato degli ecosistemi connessi	[A03] Tutela e protezione dall'inquinamento delle acque superficiali	[29] Completamento e manutenzione delle reti fognarie
[4088] Comune di SAN LAZZARO DI SAVENA. Sostituzione del ramo di rete nera di via Cà Ricchi con uno di diametro maggiore.. [Int. RER 7263].	Piano di Tutela	Sottobacino (NAVILE)	[A] Qualità dei corpi idrici e lo stato degli ecosistemi connessi	[A03] Tutela e protezione dall'inquinamento delle acque superficiali	[29] Completamento e manutenzione delle reti fognarie
[4089] Comune di CASALECCHIO DI RENO. Sostituzioni condotta fognaria inadeguata e sottodimensionata (ex 3.90 e 3.91 PS). Protezione attraversamento fognario del fiume Reno. [Int. RER 6780].	Piano di Tutela	Sottobacino (NAVILE)	[A] Qualità dei corpi idrici e lo stato degli ecosistemi connessi	[A03] Tutela e protezione dall'inquinamento delle acque superficiali	[29] Completamento e manutenzione delle reti fognarie
[4090] Comune di BOLOGNA. Via cignani 34-crollo collettore fognario. [Int. RER 6684].	Piano di Tutela	Sottobacino (NAVILE)	[A] Qualità dei corpi idrici e lo stato degli ecosistemi connessi	[A03] Tutela e protezione dall'inquinamento delle acque superficiali	[29] Completamento e manutenzione delle reti fognarie
[4091] Comune di BOLOGNA. Via Pizzardi. Rifacimento fognatura principale DN600 in cemento Lungh.130 mt.. [Int. RER 6638].	Piano di Tutela	Sottobacino (NAVILE)	[A] Qualità dei corpi idrici e lo stato degli ecosistemi connessi	[A03] Tutela e protezione dall'inquinamento delle acque superficiali	[29] Completamento e manutenzione delle reti fognarie
[4092] Comune di BOLOGNA. Via Savena Antico. Rifacimento fognatura principale. [Int. RER 6680].	Piano di Tutela	Sottobacino (NAVILE)	[A] Qualità dei corpi idrici e lo stato degli ecosistemi connessi	[A03] Tutela e protezione dall'inquinamento delle acque superficiali	[29] Completamento e manutenzione delle reti fognarie
[4093] Comune di BOLOGNA. Via Triachini. Rifacimento fognatura principale. [Int. RER 6637].	Piano di Tutela	Sottobacino (NAVILE)	[A] Qualità dei corpi idrici e lo stato degli ecosistemi connessi	[A03] Tutela e protezione dall'inquinamento delle acque superficiali	[29] Completamento e manutenzione delle reti fognarie

[4094] Comune di BOLOGNA. Via Zanotti. Rifacimento fognatura principale. [Int. RER 6636].	Piano di Tutela	Sottobacino (NAVILE)	[A] Qualità dei corpi idrici e lo stato degli ecosistemi connessi	[A03] Tutela e protezione dall'inquinamento delle acque superficiali	[29] Completamento e manutenzione delle reti fognarie
[4095] Comune di PIANORO. Villaggio baldisserra - realizzazione rete fognaria separata per migliorare capacità ricettiva del collettore val di savena. [Int. RER 7173].	Piano di Tutela	Sottobacino (NAVILE)	[A] Qualità dei corpi idrici e lo stato degli ecosistemi connessi	[A03] Tutela e protezione dall'inquinamento delle acque superficiali	[29] Completamento e manutenzione delle reti fognarie
[4096] Comune di PIEVE DI CENTO. Adeguamento del manufatto ripartitore. [Int. RER 7185].	Piano di Tutela	Sottobacino (RIOLO-CANALE BOTTE)	[A] Qualità dei corpi idrici e lo stato degli ecosistemi connessi	[A03] Tutela e protezione dall'inquinamento delle acque superficiali	[29] Completamento e manutenzione delle reti fognarie
[4097] Comune di GALLIERA. Adeguamento dello scaricatore di Via Parma a San Venanzio. [Int. RER 6935].	Piano di Tutela	Sottobacino (RIOLO-CANALE BOTTE)	[A] Qualità dei corpi idrici e lo stato degli ecosistemi connessi	[A03] Tutela e protezione dall'inquinamento delle acque superficiali	[29] Completamento e manutenzione delle reti fognarie
[4098] Comune di ARGELATO. Ampliamento depuratore in loc. Casadio. [Int. RER 6567].	Piano di Tutela	Sottobacino (RIOLO-CANALE BOTTE)	[A] Qualità dei corpi idrici e lo stato degli ecosistemi connessi	[A03] Tutela e protezione dall'inquinamento delle acque superficiali	[29] Miglioramento delle caratteristiche tecniche del sistema di depurazione degli impianti a servizio dei centri urbani
[4099] Comune di PIEVE DI CENTO. Bonifica condotta Pieve - Cento DN400. [Int. RER 8756].	Piano di Tutela	Sottobacino (RIOLO-CANALE BOTTE)	[B] Utilizzazione della risorsa idrica	[B02] Regolamentazione degli utilizzi	[108] Interventi per la riduzione delle perdite e per la manutenzione nelle reti acquedottistiche
[4100] Comune di ARGELATO. Collettamento via Tortorelli, Stiatico. [Int. RER 7911].	Piano di Tutela	Sottobacino (RIOLO-CANALE BOTTE)	[A] Qualità dei corpi idrici e lo stato degli ecosistemi connessi	[A03] Tutela e protezione dall'inquinamento delle acque superficiali	[29] Completamento e manutenzione delle reti fognarie
[4101] Comune di CASTEL MAGGIORE. Collettore via di Vittorio via Shakespeare (IDAR), attraversamento Navile, Nuovo sollevamentovia Di Vittorio modifica al sollevamento esistente nella z.ind. (EST-Navile) per collegarlo al nuovo collettore. [Int. RER 7975].	Piano di Tutela	Sottobacino (RIOLO-CANALE BOTTE)	[A] Qualità dei corpi idrici e lo stato degli ecosistemi connessi	[A03] Tutela e protezione dall'inquinamento delle acque superficiali	[29] Completamento e manutenzione delle reti fognarie
[4102] Comune di ARGELATO. Condotta in pressione per il rilancio al dep. di Argelato. [Int. RER 6560].	Piano di Tutela	Sottobacino (RIOLO-CANALE BOTTE)	[A] Qualità dei corpi idrici e lo stato degli ecosistemi connessi	[A03] Tutela e protezione dall'inquinamento delle acque superficiali	[29] Completamento e manutenzione delle reti fognarie
[4103] Comune di PIEVE DI CENTO. Costruzione di un supercondotto nella circonvallazione tra Porta Bologna e Porta Ferrara, per limitare i fenomeni di allagamento in concomitanza con eventi piovosi intensi. [Int. RER 7186].	Piano di Tutela	Sottobacino (RIOLO-CANALE BOTTE)	[A] Qualità dei corpi idrici e lo stato degli ecosistemi connessi	[A03] Tutela e protezione dall'inquinamento delle acque superficiali	[29] Completamento e manutenzione delle reti fognarie
[4104] Comune di PIEVE DI CENTO. Eliminazione dello scarico sullo scola Canalazzo in corrispondenza dell'intersezione tra via Govoni e via del Fosso 1°LOTTO. [Int. RER 7181].	Piano di Tutela	Sottobacino (RIOLO-CANALE BOTTE)	[A] Qualità dei corpi idrici e lo stato degli ecosistemi connessi	[A03] Tutela e protezione dall'inquinamento delle acque superficiali	[29] Completamento e manutenzione delle reti fognarie
[4105] Comune di GALLIERA. Fognatura di collegamento scarichi S6, S7, S8 al depuratore di San Venanzio. [Int. RER 6937].	Piano di Tutela	Sottobacino (RIOLO-CANALE BOTTE)	[A] Qualità dei corpi idrici e lo stato degli ecosistemi connessi	[A03] Tutela e protezione dall'inquinamento delle acque superficiali	[29] Completamento e manutenzione delle reti fognarie
[4106] Comune di ARGELATO. Manutenzione straordinaria sollevamento fognario "Roma". [Int. RER 7910].	Piano di Tutela	Sottobacino (RIOLO-CANALE BOTTE)	[A] Qualità dei corpi idrici e lo stato degli ecosistemi connessi	[A03] Tutela e protezione dall'inquinamento delle acque superficiali	[29] Completamento e manutenzione delle reti fognarie
[4107] Comune di ARGELATO. Manutenzione straordinaria sollevamento fognario "zona industriale" - Argelato. [Int. RER 7909].	Piano di Tutela	Sottobacino (RIOLO-CANALE BOTTE)	[A] Qualità dei corpi idrici e lo stato degli ecosistemi connessi	[A03] Tutela e protezione dall'inquinamento delle acque superficiali	[29] Completamento e manutenzione delle reti fognarie
[4108] Comune di CASTEL MAGGIORE. Nuovo collettore da via Bondanello a Canale navile. [Int. RER 7974].	Piano di Tutela	Sottobacino (RIOLO-CANALE BOTTE)	[A] Qualità dei corpi idrici e lo stato degli ecosistemi connessi	[A03] Tutela e protezione dall'inquinamento delle acque superficiali	[29] Completamento e manutenzione delle reti fognarie
[4109] Comune di ARGELATO. Nuovo collettore dorsale via Centese - Argelato capoluogo, adeguamento di infrastrutture fognarie al D.Lgs 152/99.. [Int. RER 6563].	Piano di Tutela	Sottobacino (RIOLO-CANALE BOTTE)	[A] Qualità dei corpi idrici e lo stato degli ecosistemi connessi	[A03] Tutela e protezione dall'inquinamento delle acque superficiali	[29] Completamento e manutenzione delle reti fognarie
[4110] Comune di ARGELATO. Nuovo collettore via 1° Maggio e Giovanni XXIII - Argelato capoluogo, adeguamento di infrastrutture fognarie al D.Lgs 152/99.. [Int. RER 6561].	Piano di Tutela	Sottobacino (RIOLO-CANALE BOTTE)	[A] Qualità dei corpi idrici e lo stato degli ecosistemi connessi	[A03] Tutela e protezione dall'inquinamento delle acque superficiali	[29] Completamento e manutenzione delle reti fognarie
[4111] Comune di ARGELATO. Nuovo collettore via F.lli Cervi, Argelati, della Repubblica e parte via 1° Maggio - Argelato capoluogo, adeguamento di infrastrutture fognarie al D.Lgs 152/99.. [Int. RER 6562].	Piano di Tutela	Sottobacino (RIOLO-CANALE BOTTE)	[A] Qualità dei corpi idrici e lo stato degli ecosistemi connessi	[A03] Tutela e protezione dall'inquinamento delle acque superficiali	[29] Completamento e manutenzione delle reti fognarie
[4112] Comune di ARGELATO. Nuovo collettore via Matteotti e tratto di via Vivaldi - Frazione Funo, adeguamento di infrastrutture fognarie al D.Lgs 152/99.. [Int. RER 6564].	Piano di Tutela	Sottobacino (RIOLO-CANALE BOTTE)	[A] Qualità dei corpi idrici e lo stato degli ecosistemi connessi	[A03] Tutela e protezione dall'inquinamento delle acque superficiali	[29] Completamento e manutenzione delle reti fognarie
[4113] Comune di PIEVE DI CENTO. Nuovo collettore zona industriale Sud-Est - dalle vie Giotto e Puccini fino a via S. Nicolò. [Int. RER 7182].	Piano di Tutela	Sottobacino (RIOLO-CANALE BOTTE)	[A] Qualità dei corpi idrici e lo stato degli ecosistemi connessi	[A03] Tutela e protezione dall'inquinamento delle acque superficiali	[29] Completamento e manutenzione delle reti fognarie
[4114] Comune di ARGELATO. Realizzaz. di rete separata in fraz. Casadio.. [Int. RER 6559].	Piano di Tutela	Sottobacino (RIOLO-CANALE BOTTE)	[A] Qualità dei corpi idrici e lo stato degli ecosistemi connessi	[A03] Tutela e protezione dall'inquinamento delle acque superficiali	[29] Completamento e manutenzione delle reti fognarie
[4115] Comune di ARGELATO. Realizzazione di scolmatore incrocio Via Costituzione - Via dell'Olmo. [Int. RER 6566].	Piano di Tutela	Sottobacino (RIOLO-CANALE BOTTE)	[A] Qualità dei corpi idrici e lo stato degli ecosistemi connessi	[A03] Tutela e protezione dall'inquinamento delle acque superficiali	[29] Completamento e manutenzione delle reti fognarie
[4116] Comune di PIEVE DI CENTO. Realizzazione scolmatore e rete nera via Lanzoni (Hotel Bologna). [Int. RER 7187].	Piano di Tutela	Sottobacino (RIOLO-CANALE BOTTE)	[A] Qualità dei corpi idrici e lo stato degli ecosistemi connessi	[A03] Tutela e protezione dall'inquinamento delle acque superficiali	[29] Completamento e manutenzione delle reti fognarie
[4117] Comune di ARGELATO. Rifacimento scolmatore acque miste via canaletta alla confluenza con via dei tigli. [Int. RER 6569].	Piano di Tutela	Sottobacino (RIOLO-CANALE BOTTE)	[A] Qualità dei corpi idrici e lo stato degli ecosistemi connessi	[A03] Tutela e protezione dall'inquinamento delle acque superficiali	[29] Completamento e manutenzione delle reti fognarie
[4118] Comune di CASTEL MAGGIORE. Sabbiono: adeguamento funzionale impianto. [Int. RER 7978].	Piano di Tutela	Sottobacino (RIOLO-CANALE BOTTE)	[A] Qualità dei corpi idrici e lo stato degli ecosistemi connessi	[A03] Tutela e protezione dall'inquinamento delle acque superficiali	[29] Miglioramento delle caratteristiche tecniche del sistema di depurazione degli impianti a servizio dei centri urbani

[4119] Comune di ARGELATO. Sistema di depurazione località San Giacomo. [Int. RER 6568].	Piano di Tutela	Sottobacino (RIOLO-CANALE BOTTE)	[A] Qualità dei corpi idrici e lo stato degli ecosistemi connessi	[A03] Tutela e protezione dall'inquinamento delle acque superficiali	[32] Miglioramento delle caratteristiche tecniche del sistema di depurazione degli impianti a servizio dei centri urbani
[4120] Comune di CASTEL MAGGIORE. Adeguamento tecnico funzionale sollevamento fognario "Zona Artigianale". [Int. RER 7983].	Piano di Tutela	Sottobacino (GALLERANO)	[A] Qualità dei corpi idrici e lo stato degli ecosistemi connessi	[A03] Tutela e protezione dall'inquinamento delle acque superficiali	[29] Completamento e manutenzione delle reti fognarie
[4121] Comune di CASTEL MAGGIORE. Adeguamento sistem afognario loc Castello. [Int. RER 7976].	Piano di Tutela	Sottobacino (GALLERANO)	[A] Qualità dei corpi idrici e lo stato degli ecosistemi connessi	[A03] Tutela e protezione dall'inquinamento delle acque superficiali	[29] Completamento e manutenzione delle reti fognarie
[4122] Comune di CASTEL MAGGIORE. Bon.Via Sammartina angolo Via Croce (ex Via di Vittorio). [Int. RER 7980].	Piano di Tutela	Sottobacino (GALLERANO)	[A] Qualità dei corpi idrici e lo stato degli ecosistemi connessi	[A03] Tutela e protezione dall'inquinamento delle acque superficiali	[29] Completamento e manutenzione delle reti fognarie
[4123] Comune di CASTEL MAGGIORE. Bonifica Don Minzoni. [Int. RER 8553].	Piano di Tutela	Sottobacino (GALLERANO)	[B] Utilizzazione della risorsa idrica	[B02] Regolamentazione degli utilizzi	[108] Interventi per la riduzione delle perdite e per la manutenzione nelle reti acquedottistiche
[4124] Comune di CASTEL MAGGIORE. Bonifica via Chiesa. [Int. RER 8551].	Piano di Tutela	Sottobacino (GALLERANO)	[B] Utilizzazione della risorsa idrica	[B02] Regolamentazione degli utilizzi	[108] Interventi per la riduzione delle perdite e per la manutenzione nelle reti acquedottistiche
[4125] Comune di CASTEL MAGGIORE. Bonifica via Fratelli Rosselli. [Int. RER 8554].	Piano di Tutela	Sottobacino (GALLERANO)	[B] Utilizzazione della risorsa idrica	[B02] Regolamentazione degli utilizzi	[108] Interventi per la riduzione delle perdite e per la manutenzione nelle reti acquedottistiche
[4126] Comune di CASTEL MAGGIORE. Nuovo collettore in pressione Zona cimiteroe sistemazione sollevamento esistente. [Int. RER 7979].	Piano di Tutela	Sottobacino (GALLERANO)	[A] Qualità dei corpi idrici e lo stato degli ecosistemi connessi	[A03] Tutela e protezione dall'inquinamento delle acque superficiali	[29] Completamento e manutenzione delle reti fognarie
[4127] Comune di CASTEL MAGGIORE. Ripristino scolmatore via Bonazzi 28. [Int. RER 7982].	Piano di Tutela	Sottobacino (GALLERANO)	[A] Qualità dei corpi idrici e lo stato degli ecosistemi connessi	[A03] Tutela e protezione dall'inquinamento delle acque superficiali	[29] Completamento e manutenzione delle reti fognarie
[4128] Comune di BENTIVOGLIO. Bon. Con spostamento tratto dn 800 acc. Lungo la Sp Saliceto tra il CER e la via Barche. [Int. RER 8473].	Piano di Tutela	Sottobacino (CALCARATA)	[B] Utilizzazione della risorsa idrica	[B02] Regolamentazione degli utilizzi	[108] Interventi per la riduzione delle perdite e per la manutenzione nelle reti acquedottistiche
[4129] Comune di BENTIVOGLIO. Bon. Via S. Maria in Duno. [Int. RER 8472].	Piano di Tutela	Sottobacino (CALCARATA)	[B] Utilizzazione della risorsa idrica	[B02] Regolamentazione degli utilizzi	[108] Interventi per la riduzione delle perdite e per la manutenzione nelle reti acquedottistiche
[4130] Comune di BENTIVOGLIO. Bon. Della via saletto nel tratto compreso tra i civici 77 e 75. [Int. RER 8470].	Piano di Tutela	Sottobacino (CALCARATA)	[B] Utilizzazione della risorsa idrica	[B02] Regolamentazione degli utilizzi	[108] Interventi per la riduzione delle perdite e per la manutenzione nelle reti acquedottistiche
[4131] Comune di BENTIVOGLIO. Bon. E potenziamento adduttrice n 200 acc. Via Ringhieri. [Int. RER 8471].	Piano di Tutela	Sottobacino (CALCARATA)	[B] Utilizzazione della risorsa idrica	[B02] Regolamentazione degli utilizzi	[108] Interventi per la riduzione delle perdite e per la manutenzione nelle reti acquedottistiche
[4132] Comune di BENTIVOGLIO. Bon. Via Asinari tra la via saletto e il civico 13. [Int. RER 8474].	Piano di Tutela	Sottobacino (CALCARATA)	[B] Utilizzazione della risorsa idrica	[B02] Regolamentazione degli utilizzi	[108] Interventi per la riduzione delle perdite e per la manutenzione nelle reti acquedottistiche
[4133] Comune di SAN GIORGIO DI PIANO. Frazione di Cinquanta: nuovo tratto di fognatura atto a collegare la fognatura della frazione con il depuratore comunale, realizzazione di n. 1 impianti di sollevamento e di n. 1 scolmatori di piena. [Int. RER 7234].	Piano di Tutela	Sottobacino (CALCARATA)	[A] Qualità dei corpi idrici e lo stato degli ecosistemi connessi	[A03] Tutela e protezione dall'inquinamento delle acque superficiali	[29] Completamento e manutenzione delle reti fognarie
[4134] Comune di BENTIVOGLIO. Spost. Sollevamento Via Vietta. [Int. RER 7913].	Piano di Tutela	Sottobacino (CALCARATA)	[A] Qualità dei corpi idrici e lo stato degli ecosistemi connessi	[A03] Tutela e protezione dall'inquinamento delle acque superficiali	[29] Completamento e manutenzione delle reti fognarie
[4135] Comune di SAN PIETRO IN CASALE. Affinamento scarico della fossa Imhoff in loc. Gavaseto. [Int. RER 7278].	Piano di Tutela	Sottobacino (RAVEDA)	[A] Qualità dei corpi idrici e lo stato degli ecosistemi connessi	[A03] Tutela e protezione dall'inquinamento delle acque superficiali	[32] Miglioramento delle caratteristiche tecniche del sistema di depurazione degli impianti a servizio dei centri urbani
[4136] Comune di SAN PIETRO IN CASALE. Il Ghetto - realizzazione sistema pubblico di depurazione acque reflue urbane. [Int. RER 7280].	Piano di Tutela	Sottobacino (RAVEDA)	[A] Qualità dei corpi idrici e lo stato degli ecosistemi connessi	[A03] Tutela e protezione dall'inquinamento delle acque superficiali	[32] Miglioramento delle caratteristiche tecniche del sistema di depurazione degli impianti a servizio dei centri urbani
[4137] Comune di SAN PIETRO IN CASALE. "Separazione reti località Maccaretolo ex (Tombe - realizzazione collettamento al depuratore di Maccaretolo)". [Int. RER 7279].	Piano di Tutela	Sottobacino (RAVEDA)	[A] Qualità dei corpi idrici e lo stato degli ecosistemi connessi	[A03] Tutela e protezione dall'inquinamento delle acque superficiali	[32] Miglioramento delle caratteristiche tecniche del sistema di depurazione degli impianti a servizio dei centri urbani
[4138] Comune di MINERBIO. Ampliamento della rete fognaria di Cà de Fabbri sino alla loc. Capo D'Argine. [Int. RER 7069].	Piano di Tutela	Sottobacino (ALLACCIANTE)	[A] Qualità dei corpi idrici e lo stato degli ecosistemi connessi	[A03] Tutela e protezione dall'inquinamento delle acque superficiali	[29] Completamento e manutenzione delle reti fognarie
[4139] Comune di GRANAROLO DELL'EMILIA. Modifica pretrattamenti depuratore loc.Lovoletto. [Int. RER 6944].	Piano di Tutela	Sottobacino (ALLACCIANTE)	[A] Qualità dei corpi idrici e lo stato degli ecosistemi connessi	[A03] Tutela e protezione dall'inquinamento delle acque superficiali	[32] Miglioramento delle caratteristiche tecniche del sistema di depurazione degli impianti a servizio dei centri urbani
[4140] Comune di MINERBIO. Verifica della rete fognaria della località Cà de Fabbri, con adeguamento dei tratti critici. [Int. RER 7068].	Piano di Tutela	Sottobacino (ALLACCIANTE)	[A] Qualità dei corpi idrici e lo stato degli ecosistemi connessi	[A03] Tutela e protezione dall'inquinamento delle acque superficiali	[29] Completamento e manutenzione delle reti fognarie
[4141] Comune di BUDRIO. Adeguamento depuratore Armarolo.. [Int. RER 6737].	Piano di Tutela	Sottobacino (ZENA SUPERIORE)	[A] Qualità dei corpi idrici e lo stato degli ecosistemi connessi	[A03] Tutela e protezione dall'inquinamento delle acque superficiali	[32] Miglioramento delle caratteristiche tecniche del sistema di depurazione degli impianti a servizio dei centri urbani
[4142] Comune di BUDRIO. Adeguamento depuratore Maddalena di Cazzano.. [Int. RER 6740].	Piano di Tutela	Sottobacino (ZENA SUPERIORE)	[A] Qualità dei corpi idrici e lo stato degli ecosistemi connessi	[A03] Tutela e protezione dall'inquinamento delle acque superficiali	[32] Miglioramento delle caratteristiche tecniche del sistema di depurazione degli impianti a servizio dei centri urbani
[4143] Comune di GRANAROLO DELL'EMILIA. Adeguamento reti successivo alla deviazione del canale Foggia (successivo all'intervento 1114). [Int. RER 6947].	Piano di Tutela	Sottobacino (ZENA SUPERIORE)	[A] Qualità dei corpi idrici e lo stato degli ecosistemi connessi	[A03] Tutela e protezione dall'inquinamento delle acque superficiali	[29] Completamento e manutenzione delle reti fognarie
[4144] Comune di GRANAROLO DELL'EMILIA. Adeguamento tecnico funzionale sollevamento fognario "Cadriano". [Int. RER 8025].	Piano di Tutela	Sottobacino (ZENA SUPERIORE)	[A] Qualità dei corpi idrici e lo stato degli ecosistemi connessi	[A03] Tutela e protezione dall'inquinamento delle acque superficiali	[29] Completamento e manutenzione delle reti fognarie

[4145] Comune di GRANAROLO DELL'EMILIA. Capoluogo. Deviazione del canale in terra che affianca la Via San Donato in modo da ricondurre a sola fognatura il tratto tombinato del canale stesso. [Int. RER 6942].	Piano di Tutela	Sottobacino (ZENA SUPERIORE)	[A] Qualità dei corpi idrici e lo stato degli ecosistemi connessi	[A03] Tutela e protezione dall'inquinamento delle acque superficiali	[29] Completamento e manutenzione delle reti fognarie
[4146] Comune di BARICELLA. Collettore da loc. Boschi a depuratore di Malalbergo. (ex Depuratore fognature Boschi). [Int. RER 6574].	Piano di Tutela	Sottobacino (LORGANA)	[A] Qualità dei corpi idrici e lo stato degli ecosistemi connessi	[A03] Tutela e protezione dall'inquinamento delle acque superficiali	[29] Completamento e manutenzione delle reti fognarie
[4147] Comune di MALALBERGO. Fognatura di collegamento Rete 2 e Zona Artigianale al depuratore di Malalbergo. [Int. RER 9039].	Piano di Tutela	Sottobacino (LORGANA)	[A] Qualità dei corpi idrici e lo stato degli ecosistemi connessi	[A03] Tutela e protezione dall'inquinamento delle acque superficiali	[29] Completamento e manutenzione delle reti fognarie
[4148] Comune di BENTIVOGLIO. rifacimento tratto fognatura dn 200 pvc ml 100 per contropendenza lungo la via Saletto loc. palazzo Bersani. [Int. RER 6589].	Piano di Tutela	Sottobacino (LORGANA)	[A] Qualità dei corpi idrici e lo stato degli ecosistemi connessi	[A03] Tutela e protezione dall'inquinamento delle acque superficiali	[29] Completamento e manutenzione delle reti fognarie
[4149] Comune di MOLINELLA. Adeguamento tecnico funzionale sollevamento fognario "Il maglio". [Int. RER 8079].	Piano di Tutela	Sottobacino (LORGANA)	[A] Qualità dei corpi idrici e lo stato degli ecosistemi connessi	[A03] Tutela e protezione dall'inquinamento delle acque superficiali	[29] Completamento e manutenzione delle reti fognarie
[4150] Comune di MOLINELLA. Manutenzione straordinaria sollevamento fognario "Ghiaroni". [Int. RER 8080].	Piano di Tutela	Sottobacino (LORGANA)	[A] Qualità dei corpi idrici e lo stato degli ecosistemi connessi	[A03] Tutela e protezione dall'inquinamento delle acque superficiali	[29] Completamento e manutenzione delle reti fognarie
[4151] Comune di MOLINELLA. Manutenzione straordinaria sollevamento fognario "Marmorta". [Int. RER 8081].	Piano di Tutela	Sottobacino (LORGANA)	[A] Qualità dei corpi idrici e lo stato degli ecosistemi connessi	[A03] Tutela e protezione dall'inquinamento delle acque superficiali	[29] Completamento e manutenzione delle reti fognarie
[4152] Comune di MOLINELLA. Nuovo collettore fognario -loc. Santa Maria Codifiume. [Int. RER 8071].	Piano di Tutela	Sottobacino (LORGANA)	[A] Qualità dei corpi idrici e lo stato degli ecosistemi connessi	[A03] Tutela e protezione dall'inquinamento delle acque superficiali	[29] Completamento e manutenzione delle reti fognarie
[4153] Comune di MOLINELLA. Nuovo collettore fognario-loc. Buriane. [Int. RER 8077].	Piano di Tutela	Sottobacino (LORGANA)	[A] Qualità dei corpi idrici e lo stato degli ecosistemi connessi	[A03] Tutela e protezione dall'inquinamento delle acque superficiali	[29] Completamento e manutenzione delle reti fognarie
[4154] Comune di MOLINELLA. Realizzazione rete fognaria e depurazione in loc. Malvezza (S.P. Zenzalino). [Int. RER 8069].	Piano di Tutela	Sottobacino (LORGANA)	[A] Qualità dei corpi idrici e lo stato degli ecosistemi connessi	[A03] Tutela e protezione dall'inquinamento delle acque superficiali	[29] Completamento e manutenzione delle reti fognarie
[4155] Comune di MOLINELLA. San Pietro Capofiume. Ripristino fognature. [Int. RER 7084].	Piano di Tutela	Sottobacino (LORGANA)	[A] Qualità dei corpi idrici e lo stato degli ecosistemi connessi	[A03] Tutela e protezione dall'inquinamento delle acque superficiali	[29] Completamento e manutenzione delle reti fognarie
[4156] Comune di MOLINELLA. Sistemazione collettore fognario - loc. Marmorta. [Int. RER 8076].	Piano di Tutela	Sottobacino (LORGANA)	[A] Qualità dei corpi idrici e lo stato degli ecosistemi connessi	[A03] Tutela e protezione dall'inquinamento delle acque superficiali	[29] Completamento e manutenzione delle reti fognarie
[4157] Comune di MOLINELLA. Sistemazione collettore fognario via Ferrari e del Teatro- loc. San Pietro Capofiume. [Int. RER 8078].	Piano di Tutela	Sottobacino (LORGANA)	[A] Qualità dei corpi idrici e lo stato degli ecosistemi connessi	[A03] Tutela e protezione dall'inquinamento delle acque superficiali	[29] Completamento e manutenzione delle reti fognarie
[4158] Comune di MOLINELLA. Sistemazione collettore fognario via Ghiaroni-loc. San Pietro Capofiume. [Int. RER 8073].	Piano di Tutela	Sottobacino (LORGANA)	[A] Qualità dei corpi idrici e lo stato degli ecosistemi connessi	[A03] Tutela e protezione dall'inquinamento delle acque superficiali	[29] Completamento e manutenzione delle reti fognarie
[4159] Comune di MOLINELLA. Sistemazione collettore fognario via Guiccioli-loc. San Pietro Codifiume. [Int. RER 8072].	Piano di Tutela	Sottobacino (LORGANA)	[A] Qualità dei corpi idrici e lo stato degli ecosistemi connessi	[A03] Tutela e protezione dall'inquinamento delle acque superficiali	[29] Completamento e manutenzione delle reti fognarie
[4160] Comune di MOLINELLA. Sistemazione collettore scola Bonello -Capoluogo. [Int. RER 8074].	Piano di Tutela	Sottobacino (LORGANA)	[A] Qualità dei corpi idrici e lo stato degli ecosistemi connessi	[A03] Tutela e protezione dall'inquinamento delle acque superficiali	[29] Completamento e manutenzione delle reti fognarie
[4161] Comune di MOLINELLA. Sistemazione collettori fognari via Rinaldi e Provinciale superiore-loc Miravalle. [Int. RER 8075].	Piano di Tutela	Sottobacino (LORGANA)	[A] Qualità dei corpi idrici e lo stato degli ecosistemi connessi	[A03] Tutela e protezione dall'inquinamento delle acque superficiali	[29] Completamento e manutenzione delle reti fognarie
[4162] Comune di SAN PIETRO IN CASALE. Bonifica condotta acqua dn 150 acciaio p. [Int. RER 8794].	Piano di Tutela	Sottobacino (TOMBE)	[B] Utilizzazione della risorsa idrica	[B02] Regolamentazione degli utilizzi	[108] Interventi per la riduzione delle perdite e per la manutenzione nelle reti acquedottistiche
[4163] Comune di SAN PIETRO IN CASALE. Bonifica condotta acqua in via Stangolin. [Int. RER 8793].	Piano di Tutela	Sottobacino (TOMBE)	[B] Utilizzazione della risorsa idrica	[B02] Regolamentazione degli utilizzi	[108] Interventi per la riduzione delle perdite e per la manutenzione nelle reti acquedottistiche
[4164] Comune di SAN PIETRO IN CASALE. Bonifica via Pescerelli Vinicio. [Int. RER 8795].	Piano di Tutela	Sottobacino (TOMBE)	[B] Utilizzazione della risorsa idrica	[B02] Regolamentazione degli utilizzi	[108] Interventi per la riduzione delle perdite e per la manutenzione nelle reti acquedottistiche
[4165] Comune di BUDRIO. Località Dugliolo realizzazione nuovi collettori fognari (via Dugliolo dalla chiesa a oltre incrocio via Casona). [Int. RER 6739].	Piano di Tutela	Sottobacino (RUMEZZOLO - ZENA INF.)	[A] Qualità dei corpi idrici e lo stato degli ecosistemi connessi	[A03] Tutela e protezione dall'inquinamento delle acque superficiali	[29] Completamento e manutenzione delle reti fognarie
[4166] Comune di BUDRIO. Realizz. depuratore nella zona nuova della loc. Dugliolo. [Int. RER 6722].	Piano di Tutela	Sottobacino (RUMEZZOLO - ZENA INF.)	[A] Qualità dei corpi idrici e lo stato degli ecosistemi connessi	[A03] Tutela e protezione dall'inquinamento delle acque superficiali	[108] Miglioramento delle caratteristiche tecniche del sistema di depurazione degli impianti a servizio dei centri urbani
[4167] Comune di MONGHIDORO. Bonifica Carpine -Gurlano. [Int. RER 8688].	Piano di Tutela	Sottobacino (IDICE)	[B] Utilizzazione della risorsa idrica	[B02] Regolamentazione degli utilizzi	[108] Interventi per la riduzione delle perdite e per la manutenzione nelle reti acquedottistiche
[4168] Comune di MONGHIDORO. Bonifica dal serb. Carpine a Borgo Frassineta. [Int. RER 8687].	Piano di Tutela	Sottobacino (IDICE)	[B] Utilizzazione della risorsa idrica	[B02] Regolamentazione degli utilizzi	[108] Interventi per la riduzione delle perdite e per la manutenzione nelle reti acquedottistiche
[4169] Comune di MONGHIDORO. Bonifica distr. serbatoio Palazza. [Int. RER 8682].	Piano di Tutela	Sottobacino (IDICE)	[B] Utilizzazione della risorsa idrica	[B02] Regolamentazione degli utilizzi	[108] Interventi per la riduzione delle perdite e per la manutenzione nelle reti acquedottistiche
[4170] Comune di MONGHIDORO. Bonifica Loc. Casa Costa. [Int. RER 8683].	Piano di Tutela	Sottobacino (IDICE)	[B] Utilizzazione della risorsa idrica	[B02] Regolamentazione degli utilizzi	[108] Interventi per la riduzione delle perdite e per la manutenzione nelle reti acquedottistiche
[4171] Comune di MONGHIDORO. Bonifica Loc. Ceragne. [Int. RER 8686].	Piano di Tutela	Sottobacino (IDICE)	[B] Utilizzazione della risorsa idrica	[B02] Regolamentazione degli utilizzi	[108] Interventi per la riduzione delle perdite e per la manutenzione nelle reti acquedottistiche
[4172] Comune di MONGHIDORO. Bonifica Loc. Grignano. [Int. RER 8685].	Piano di Tutela	Sottobacino (IDICE)	[B] Utilizzazione della risorsa idrica	[B02] Regolamentazione degli utilizzi	[108] Interventi per la riduzione delle perdite e per la manutenzione nelle reti acquedottistiche

[4173] Comune di MONGHIDORO. Bonifica Loc. Lamazze. [Int. RER 8684].	Piano di Tutela	Sottobacino (IDICE)	[B] Utilizzazione della risorsa idrica	[B02] Regolamentazione degli utilizzi	[108] Interventi per la riduzione delle perdite e per la manutenzione nelle reti acquedottistiche
[4174] Comune di MONGHIDORO. Bonifica località Villaggio Villa Brizzi - serbatoio Frassineta. [Int. RER 8681].	Piano di Tutela	Sottobacino (IDICE)	[B] Utilizzazione della risorsa idrica	[B02] Regolamentazione degli utilizzi	[108] Interventi per la riduzione delle perdite e per la manutenzione nelle reti acquedottistiche
[4175] Comune di MONGHIDORO. Bonifica via Malalbergo. [Int. RER 8689].	Piano di Tutela	Sottobacino (IDICE)	[B] Utilizzazione della risorsa idrica	[B02] Regolamentazione degli utilizzi	[108] Interventi per la riduzione delle perdite e per la manutenzione nelle reti acquedottistiche
[4176] Comune di MONGHIDORO. Collettamento scarichi Piamaggio al depuratore Monghidoro capoluogo. [Int. RER 8082].	Piano di Tutela	Sottobacino (IDICE)	[A] Qualità dei corpi idrici e lo stato degli ecosistemi connessi	[A03] Tutela e protezione dall'inquinamento delle acque superficiali	[29] Completamento e manutenzione delle reti fognarie
[4177] Comune di MONTERENZIO. Collettore S.Benedetto - Savazza. [Int. RER 7110].	Piano di Tutela	Sottobacino (IDICE)	[A] Qualità dei corpi idrici e lo stato degli ecosistemi connessi	[A03] Tutela e protezione dall'inquinamento delle acque superficiali	[29] Completamento e manutenzione delle reti fognarie
[4178] Comune di MONGHIDORO. Intervento in via Madonna dei Boschi . [Int. RER 7097].	Piano di Tutela	Sottobacino (IDICE)	[A] Qualità dei corpi idrici e lo stato degli ecosistemi connessi	[A03] Tutela e protezione dall'inquinamento delle acque superficiali	[29] Completamento e manutenzione delle reti fognarie
[4179] Comune di MONGHIDORO. Realizzazione collettore fognario in località Frasineta - via Idice. [Int. RER 8083].	Piano di Tutela	Sottobacino (IDICE)	[A] Qualità dei corpi idrici e lo stato degli ecosistemi connessi	[A03] Tutela e protezione dall'inquinamento delle acque superficiali	[29] Completamento e manutenzione delle reti fognarie
[4180] Comune di MONGHIDORO. Rifacimento collettore zona cimitero. [Int. RER 7093].	Piano di Tutela	Sottobacino (IDICE)	[A] Qualità dei corpi idrici e lo stato degli ecosistemi connessi	[A03] Tutela e protezione dall'inquinamento delle acque superficiali	[29] Completamento e manutenzione delle reti fognarie
[4181] Comune di SAN LAZZARO DI SAVENA. Bon. Rete fognaria via Brizzi località Ponticella Bologna. [Int. RER 8136].	Piano di Tutela	Sottobacino (IDICE)	[A] Qualità dei corpi idrici e lo stato degli ecosistemi connessi	[A03] Tutela e protezione dall'inquinamento delle acque superficiali	[29] Completamento e manutenzione delle reti fognarie
[4182] Comune di SAN LAZZARO DI SAVENA. Bon. Via Galletta 32. [Int. RER 8113].	Piano di Tutela	Sottobacino (IDICE)	[A] Qualità dei corpi idrici e lo stato degli ecosistemi connessi	[A03] Tutela e protezione dall'inquinamento delle acque superficiali	[29] Completamento e manutenzione delle reti fognarie
[4183] Comune di SAN LAZZARO DI SAVENA. Bonifica Croce Idice (Da autostrada al gruppo di riduzione). [Int. RER 8789].	Piano di Tutela	Sottobacino (IDICE)	[B] Utilizzazione della risorsa idrica	[B02] Regolamentazione degli utilizzi	[108] Interventi per la riduzione delle perdite e per la manutenzione nelle reti acquedottistiche
[4184] Comune di MONTERENZIO. Bonifica località Fiumetto. [Int. RER 8705].	Piano di Tutela	Sottobacino (IDICE)	[B] Utilizzazione della risorsa idrica	[B02] Regolamentazione degli utilizzi	[108] Interventi per la riduzione delle perdite e per la manutenzione nelle reti acquedottistiche
[4185] Comune di MONTERENZIO. Bonifica località Rocca. [Int. RER 8706].	Piano di Tutela	Sottobacino (IDICE)	[B] Utilizzazione della risorsa idrica	[B02] Regolamentazione degli utilizzi	[108] Interventi per la riduzione delle perdite e per la manutenzione nelle reti acquedottistiche
[4186] Comune di SAN LAZZARO DI SAVENA. Bonifica via Zucchi. [Int. RER 8788].	Piano di Tutela	Sottobacino (IDICE)	[B] Utilizzazione della risorsa idrica	[B02] Regolamentazione degli utilizzi	[108] Interventi per la riduzione delle perdite e per la manutenzione nelle reti acquedottistiche
[4187] Comune di MONTERENZIO. Casella di Castelnuovo. Affinamento scarico Imhoff esistente mediante realizzazione impianto di subirrigazione. [Int. RER 7112].	Piano di Tutela	Sottobacino (IDICE)	[A] Qualità dei corpi idrici e lo stato degli ecosistemi connessi	[A03] Tutela e protezione dall'inquinamento delle acque superficiali	[32] Miglioramento delle caratteristiche tecniche del sistema di depurazione degli impianti a servizio dei centri urbani
[4188] Comune di MONTERENZIO. Collegamento della loc. S.Chierico alla rete fognaria di Ozzano. [Int. RER 7116].	Piano di Tutela	Sottobacino (IDICE)	[A] Qualità dei corpi idrici e lo stato degli ecosistemi connessi	[A03] Tutela e protezione dall'inquinamento delle acque superficiali	[29] Completamento e manutenzione delle reti fognarie
[4189] Comune di MONTERENZIO. Collettore Cà di Bazzone. [Int. RER 7115].	Piano di Tutela	Sottobacino (IDICE)	[A] Qualità dei corpi idrici e lo stato degli ecosistemi connessi	[A03] Tutela e protezione dall'inquinamento delle acque superficiali	[29] Completamento e manutenzione delle reti fognarie
[4190] Comune di SAN LAZZARO DI SAVENA. Collettore via S. Ruffillo località Ponticella. [Int. RER 8115].	Piano di Tutela	Sottobacino (IDICE)	[A] Qualità dei corpi idrici e lo stato degli ecosistemi connessi	[A03] Tutela e protezione dall'inquinamento delle acque superficiali	[29] Completamento e manutenzione delle reti fognarie
[4191] Comune di OZZANO DELL'EMILIA. Est via Pertini (veterinaria). [Int. RER 8095].	Piano di Tutela	Sottobacino (IDICE)	[A] Qualità dei corpi idrici e lo stato degli ecosistemi connessi	[A03] Tutela e protezione dall'inquinamento delle acque superficiali	[29] Completamento e manutenzione delle reti fognarie
[4192] Comune di OZZANO DELL'EMILIA. Est via Pertini. [Int. RER 8094].	Piano di Tutela	Sottobacino (IDICE)	[A] Qualità dei corpi idrici e lo stato degli ecosistemi connessi	[A03] Tutela e protezione dall'inquinamento delle acque superficiali	[29] Completamento e manutenzione delle reti fognarie
[4193] Comune di OZZANO DELL'EMILIA. Estensione acquedotto e fognatura in via Broaldo - loc Mercatale. [Int. RER 8096].	Piano di Tutela	Sottobacino (IDICE)	[A] Qualità dei corpi idrici e lo stato degli ecosistemi connessi	[A03] Tutela e protezione dall'inquinamento delle acque superficiali	[29] Completamento e manutenzione delle reti fognarie
[4194] Comune di MONTERENZIO. Fiume Idice Monterenzio. Ripristino fognatura attraversamento fiume, località Cà di Bazzone. [Int. RER 7114].	Piano di Tutela	Sottobacino (IDICE)	[A] Qualità dei corpi idrici e lo stato degli ecosistemi connessi	[A03] Tutela e protezione dall'inquinamento delle acque superficiali	[29] Completamento e manutenzione delle reti fognarie
[4195] Comune di SAN LAZZARO DI SAVENA. Manutenzione straordinaria sollevamento fognario "Cicogna". [Int. RER 8114].	Piano di Tutela	Sottobacino (IDICE)	[A] Qualità dei corpi idrici e lo stato degli ecosistemi connessi	[A03] Tutela e protezione dall'inquinamento delle acque superficiali	[29] Completamento e manutenzione delle reti fognarie
[4196] Comune di SAN LAZZARO DI SAVENA. Manutenzione straordinaria impianto di sollevamento Bel Poggio. [Int. RER 8790].	Piano di Tutela	Sottobacino (IDICE)	[B] Utilizzazione della risorsa idrica	[B02] Regolamentazione degli utilizzi	[108] Interventi per la riduzione delle perdite e per la manutenzione nelle reti acquedottistiche
[4197] Comune di SAN LAZZARO DI SAVENA. Risanamento rete fognaria in via Donini n 107-119 (loc cicogna). [Int. RER 8111].	Piano di Tutela	Sottobacino (IDICE)	[A] Qualità dei corpi idrici e lo stato degli ecosistemi connessi	[A03] Tutela e protezione dall'inquinamento delle acque superficiali	[29] Completamento e manutenzione delle reti fognarie
[4198] Comune di SAN LAZZARO DI SAVENA. Ristrutturazione acquedotto Castel dei Britti. [Int. RER 8791].	Piano di Tutela	Sottobacino (IDICE)	[B] Utilizzazione della risorsa idrica	[B02] Regolamentazione degli utilizzi	[108] Interventi per la riduzione delle perdite e per la manutenzione nelle reti acquedottistiche
[4199] Comune di SAN LAZZARO DI SAVENA. Studio idraulico problematica fognaria adiacente al fabbricatodi via Caselle n 96-102. [Int. RER 8112].	Piano di Tutela	Sottobacino (IDICE)	[A] Qualità dei corpi idrici e lo stato degli ecosistemi connessi	[A03] Tutela e protezione dall'inquinamento delle acque superficiali	[29] Completamento e manutenzione delle reti fognarie
[4200] Comune di SAN LAZZARO DI SAVENA. fabbriera - allacciamento scarichi al collettore colunga-ozzano. [Int. RER 8970].	Piano di Tutela	Sottobacino (IDICE)	[A] Qualità dei corpi idrici e lo stato degli ecosistemi connessi	[A03] Tutela e protezione dall'inquinamento delle acque superficiali	[29] Completamento e manutenzione delle reti fognarie
[4201] Comune di LOIANO. Adeguamento depuratori loc. Sabbioni est, Cà bel Minghino. [Int. RER 9003].	Piano di Tutela	Sottobacino (ZENA)	[A] Qualità dei corpi idrici e lo stato degli ecosistemi connessi	[A03] Tutela e protezione dall'inquinamento delle acque superficiali	[32] Miglioramento delle caratteristiche tecniche del sistema di depurazione degli impianti a servizio dei centri urbani

[4202] Comune di LOIANO. Bonifica rete adduttrice dalla Loc. Scanello al serbatoio Casoni. [Int. RER 8649].	Piano di Tutela	Sottobacino (ZENA)	[B] Utilizzazione della risorsa idrica	[B02] Regolamentazione degli utilizzi	[108] Interventi per la riduzione delle perdite e per la manutenzione nelle reti acquedottistiche
[4203] Comune di LOIANO. Dep. Guarda. Ristrutturazione. [Int. RER 7027].	Piano di Tutela	Sottobacino (ZENA)	[A] Qualità dei corpi idrici e lo stato degli ecosistemi connessi	[A03] Tutela e protezione dall'inquinamento delle acque superficiali	[32] Miglioramento delle caratteristiche tecniche del sistema di depurazione degli impianti a servizio dei centri urbani
[4204] Comune di LOIANO. Fognatura comunale Trebbo di Barbarolo. [Int. RER 7031].	Piano di Tutela	Sottobacino (ZENA)	[A] Qualità dei corpi idrici e lo stato degli ecosistemi connessi	[A03] Tutela e protezione dall'inquinamento delle acque superficiali	[29] Completamento e manutenzione delle reti fognarie
[4205] Comune di MONZUNO. Adeguamento del sistema di depurazione della località Trasasso, compreso il collegamento fognario. [Int. RER 7129].	Piano di Tutela	Sottobacino (SAVENA)	[A] Qualità dei corpi idrici e lo stato degli ecosistemi connessi	[A03] Tutela e protezione dall'inquinamento delle acque superficiali	[29] Completamento e manutenzione delle reti fognarie
[4206] Comune di SAN BENEDETTO VAL DI SAMBRO. Bon. Alimentazione serb. Ginestrella. [Int. RER 8773].	Piano di Tutela	Sottobacino (SAVENA)	[B] Utilizzazione della risorsa idrica	[B02] Regolamentazione degli utilizzi	[108] Interventi per la riduzione delle perdite e per la manutenzione nelle reti acquedottistiche
[4207] Comune di SAN BENEDETTO VAL DI SAMBRO. Bon. Da Loc. Macchiarelli a S. Martino. [Int. RER 8772].	Piano di Tutela	Sottobacino (SAVENA)	[B] Utilizzazione della risorsa idrica	[B02] Regolamentazione degli utilizzi	[108] Interventi per la riduzione delle perdite e per la manutenzione nelle reti acquedottistiche
[4208] Comune di SAN BENEDETTO VAL DI SAMBRO. Bon. Da località Ginestrella a Olmeta. [Int. RER 8780].	Piano di Tutela	Sottobacino (SAVENA)	[B] Utilizzazione della risorsa idrica	[B02] Regolamentazione degli utilizzi	[108] Interventi per la riduzione delle perdite e per la manutenzione nelle reti acquedottistiche
[4209] Comune di SAN BENEDETTO VAL DI SAMBRO. Bon. Da serb. Ripoli di Sopra a serb. Bellardino. [Int. RER 8779].	Piano di Tutela	Sottobacino (SAVENA)	[B] Utilizzazione della risorsa idrica	[B02] Regolamentazione degli utilizzi	[108] Interventi per la riduzione delle perdite e per la manutenzione nelle reti acquedottistiche
[4210] Comune di SAN BENEDETTO VAL DI SAMBRO. Bon. In località Ripoli vie Serrucce e Selva Nuova. [Int. RER 8774].	Piano di Tutela	Sottobacino (SAVENA)	[B] Utilizzazione della risorsa idrica	[B02] Regolamentazione degli utilizzi	[108] Interventi per la riduzione delle perdite e per la manutenzione nelle reti acquedottistiche
[4211] Comune di SAN BENEDETTO VAL DI SAMBRO. Bon. Loc. Canovetta - Doccia (Autostrada S.). [Int. RER 8770].	Piano di Tutela	Sottobacino (SAVENA)	[B] Utilizzazione della risorsa idrica	[B02] Regolamentazione degli utilizzi	[108] Interventi per la riduzione delle perdite e per la manutenzione nelle reti acquedottistiche
[4212] Comune di SAN BENEDETTO VAL DI SAMBRO. Bon. Loc. Via Torracchia val Serena. [Int. RER 8769].	Piano di Tutela	Sottobacino (SAVENA)	[B] Utilizzazione della risorsa idrica	[B02] Regolamentazione degli utilizzi	[108] Interventi per la riduzione delle perdite e per la manutenzione nelle reti acquedottistiche
[4213] Comune di SAN BENEDETTO VAL DI SAMBRO. Bon. località San Martino. [Int. RER 8775].	Piano di Tutela	Sottobacino (SAVENA)	[B] Utilizzazione della risorsa idrica	[B02] Regolamentazione degli utilizzi	[108] Interventi per la riduzione delle perdite e per la manutenzione nelle reti acquedottistiche
[4214] Comune di SAN BENEDETTO VAL DI SAMBRO. Bon. Rete idrica loc. Pian del Voglio. [Int. RER 8771].	Piano di Tutela	Sottobacino (SAVENA)	[B] Utilizzazione della risorsa idrica	[B02] Regolamentazione degli utilizzi	[108] Interventi per la riduzione delle perdite e per la manutenzione nelle reti acquedottistiche
[4215] Comune di SAN BENEDETTO VAL DI SAMBRO. Bon. Rete via Sanibulano. [Int. RER 8776].	Piano di Tutela	Sottobacino (SAVENA)	[B] Utilizzazione della risorsa idrica	[B02] Regolamentazione degli utilizzi	[108] Interventi per la riduzione delle perdite e per la manutenzione nelle reti acquedottistiche
[4216] Comune di SAN BENEDETTO VAL DI SAMBRO. Bon. tratto di rete Loc. Ripoli - Là Cà. [Int. RER 8777].	Piano di Tutela	Sottobacino (SAVENA)	[B] Utilizzazione della risorsa idrica	[B02] Regolamentazione degli utilizzi	[108] Interventi per la riduzione delle perdite e per la manutenzione nelle reti acquedottistiche
[4217] Comune di SAN BENEDETTO VAL DI SAMBRO. Bon. Via Panoramica - Pian del voglio. [Int. RER 8778].	Piano di Tutela	Sottobacino (SAVENA)	[B] Utilizzazione della risorsa idrica	[B02] Regolamentazione degli utilizzi	[108] Interventi per la riduzione delle perdite e per la manutenzione nelle reti acquedottistiche
[4218] Comune di SAN BENEDETTO VAL DI SAMBRO. Estensione fognatura a Castel dell'Alpi. [Int. RER 7230].	Piano di Tutela	Sottobacino (SAVENA)	[A] Qualità dei corpi idrici e lo stato degli ecosistemi connessi	[A03] Tutela e protezione dall'inquinamento delle acque superficiali	[29] Completamento e manutenzione delle reti fognarie
[4219] Comune di SAN BENEDETTO VAL DI SAMBRO. Rifacimento e nuova costruzione rete fognaria della frazione di madonna dei fornelli - 2° lotto. [Int. RER 8135].	Piano di Tutela	Sottobacino (SAVENA)	[A] Qualità dei corpi idrici e lo stato degli ecosistemi connessi	[A03] Tutela e protezione dall'inquinamento delle acque superficiali	[29] Completamento e manutenzione delle reti fognarie
[4220] Comune di LOIANO. Bonifica da Loiano Capoluogo a Cà di Romagnolo. [Int. RER 8650].	Piano di Tutela	Sottobacino (SAVENA)	[B] Utilizzazione della risorsa idrica	[B02] Regolamentazione degli utilizzi	[108] Interventi per la riduzione delle perdite e per la manutenzione nelle reti acquedottistiche
[4221] Comune di LOIANO. Bonifica Loc. Scasoli. [Int. RER 8648].	Piano di Tutela	Sottobacino (SAVENA)	[B] Utilizzazione della risorsa idrica	[B02] Regolamentazione degli utilizzi	[108] Interventi per la riduzione delle perdite e per la manutenzione nelle reti acquedottistiche
[4222] Comune di LOIANO. Bonifica via Giovanni Pascoli - S. Martino. [Int. RER 8653].	Piano di Tutela	Sottobacino (SAVENA)	[B] Utilizzazione della risorsa idrica	[B02] Regolamentazione degli utilizzi	[108] Interventi per la riduzione delle perdite e per la manutenzione nelle reti acquedottistiche
[4223] Comune di LOIANO. Bonifica via Savena. [Int. RER 8651].	Piano di Tutela	Sottobacino (SAVENA)	[B] Utilizzazione della risorsa idrica	[B02] Regolamentazione degli utilizzi	[108] Interventi per la riduzione delle perdite e per la manutenzione nelle reti acquedottistiche
[4224] Comune di LOIANO. Bonifica via Vittorio Emanuele II. [Int. RER 8652].	Piano di Tutela	Sottobacino (SAVENA)	[B] Utilizzazione della risorsa idrica	[B02] Regolamentazione degli utilizzi	[108] Interventi per la riduzione delle perdite e per la manutenzione nelle reti acquedottistiche
[4225] Comune di MONZUNO. Brento: adeguamento tecnico funzionale impianto con realizzazione degliaiatore. [Int. RER 7132].	Piano di Tutela	Sottobacino (SAVENA)	[A] Qualità dei corpi idrici e lo stato degli ecosistemi connessi	[A03] Tutela e protezione dall'inquinamento delle acque superficiali	[32] Miglioramento delle caratteristiche tecniche del sistema di depurazione degli impianti a servizio dei centri urbani
[4226] Comune di MONZUNO. Collettore fognario Rio Terra - Rio Canapa. [Int. RER 7135].	Piano di Tutela	Sottobacino (SAVENA)	[A] Qualità dei corpi idrici e lo stato degli ecosistemi connessi	[A03] Tutela e protezione dall'inquinamento delle acque superficiali	[29] Completamento e manutenzione delle reti fognarie
[4227] Comune di MONZUNO. Estensione rete loc. Campo di Bella. [Int. RER 7130].	Piano di Tutela	Sottobacino (SAVENA)	[A] Qualità dei corpi idrici e lo stato degli ecosistemi connessi	[A03] Tutela e protezione dall'inquinamento delle acque superficiali	[29] Completamento e manutenzione delle reti fognarie
[4228] Comune di MONZUNO. Estensione rete loc. Tre fasci - Cà di Giulietta. [Int. RER 7126].	Piano di Tutela	Sottobacino (SAVENA)	[A] Qualità dei corpi idrici e lo stato degli ecosistemi connessi	[A03] Tutela e protezione dall'inquinamento delle acque superficiali	[29] Completamento e manutenzione delle reti fognarie
[4229] Comune di PIANORO. Livergnano: realizzazione fogna di via Sconcola. [Int. RER 7170].	Piano di Tutela	Sottobacino (SAVENA)	[A] Qualità dei corpi idrici e lo stato degli ecosistemi connessi	[A03] Tutela e protezione dall'inquinamento delle acque superficiali	[29] Completamento e manutenzione delle reti fognarie

[4231] Comune di LOIANO. Realizzazione di 11 fosse Imhoff: Anconella, Scascoli nord e sud, Roncastaldo nord e sud, Casoni, Il Colle, Cà Romagnolo, Gnazzano, Cà Moschino, Bibulano, Sabbioni sud. [Int. RER 9011].	Piano di Tutela	Sottobacino (SAVENA)	[A] Qualità dei corpi idrici e lo stato degli ecosistemi connessi	[A03] Tutela e protezione dall'inquinamento delle acque superficiali	133 Miglioramento delle caratteristiche tecniche del sistema di depurazione degli impianti a servizio dei centri urbani
[4232] Comune di LOIANO. Realizzazione fognatura loc Febbrara (contestuale al 2519). [Int. RER 7032].	Piano di Tutela	Sottobacino (SAVENA)	[A] Qualità dei corpi idrici e lo stato degli ecosistemi connessi	[A03] Tutela e protezione dall'inquinamento delle acque superficiali	133 Completamento e manutenzione delle reti fognarie
[4230] Comune di PIANORO. Manutenzione straordinaria impianto di Montecalvo.	Piano di Tutela	Sottobacino (SAVENA)	[A] Qualità dei corpi idrici e lo stato degli ecosistemi connessi	[A03] Tutela e protezione dall'inquinamento delle acque superficiali	132 Miglioramento delle caratteristiche tecniche del sistema di depurazione degli impianti a servizio dei centri urbani
[4234] Comune di MONGHIDORO. Adeguamento tecnico funzionale depuratore Monghidoro. [Int. RER 7091].	Piano di Tutela	Sottobacino (DEL PIATTELLO)	[A] Qualità dei corpi idrici e lo stato degli ecosistemi connessi	[A03] Tutela e protezione dall'inquinamento delle acque superficiali	133 Miglioramento delle caratteristiche tecniche del sistema di depurazione degli impianti a servizio dei centri urbani
[4235] Comune di MONGHIDORO. Dep. Bruscoli adeguamento tecnico funzionale. [Int. RER 7092].	Piano di Tutela	Sottobacino (LOGNOLA)	[A] Qualità dei corpi idrici e lo stato degli ecosistemi connessi	[A03] Tutela e protezione dall'inquinamento delle acque superficiali	133 Miglioramento delle caratteristiche tecniche del sistema di depurazione degli impianti a servizio dei centri urbani
[4236] Comune di OZZANO DELL'EMILIA. Adeguamento sistema di automazione centrale Mirandola. [Int. RER 8737].	Piano di Tutela	Sottobacino (CENTONARA OZZANESE)	[B] Utilizzazione della risorsa idrica	[B02] Regolamentazione degli utilizzi	108 Interventi per la riduzione delle perdite e per la manutenzione nelle reti acquedottistiche
[4237] Comune di OZZANO DELL'EMILIA. Bonifica via della Repubblica. [Int. RER 8743].	Piano di Tutela	Sottobacino (CENTONARA OZZANESE)	[B] Utilizzazione della risorsa idrica	[B02] Regolamentazione degli utilizzi	108 Interventi per la riduzione delle perdite e per la manutenzione nelle reti acquedottistiche
[4238] Comune di OZZANO DELL'EMILIA. Bonifica via dell'Ambiente 21 ozzano acquedotto. [Int. RER 8739].	Piano di Tutela	Sottobacino (CENTONARA OZZANESE)	[B] Utilizzazione della risorsa idrica	[B02] Regolamentazione degli utilizzi	108 Interventi per la riduzione delle perdite e per la manutenzione nelle reti acquedottistiche
[4239] Comune di OZZANO DELL'EMILIA. Bonifica via stradelli Guelfi 14. [Int. RER 8741].	Piano di Tutela	Sottobacino (CENTONARA OZZANESE)	[B] Utilizzazione della risorsa idrica	[B02] Regolamentazione degli utilizzi	108 Interventi per la riduzione delle perdite e per la manutenzione nelle reti acquedottistiche
[4240] Comune di OZZANO DELL'EMILIA. Bonifica via Volta. [Int. RER 8742].	Piano di Tutela	Sottobacino (CENTONARA OZZANESE)	[B] Utilizzazione della risorsa idrica	[B02] Regolamentazione degli utilizzi	108 Interventi per la riduzione delle perdite e per la manutenzione nelle reti acquedottistiche
[4241] Comune di OZZANO DELL'EMILIA. Bonifica viale due Giugno - A. C. - 3° stralcio. [Int. RER 8738].	Piano di Tutela	Sottobacino (CENTONARA OZZANESE)	[B] Utilizzazione della risorsa idrica	[B02] Regolamentazione degli utilizzi	108 Interventi per la riduzione delle perdite e per la manutenzione nelle reti acquedottistiche
[4242] Comune di OZZANO DELL'EMILIA. Nuovo collettore fognatura mista (d=1000 mm) ad est della località Olmatello con attraversamento della SS 9 "Via Emilia". [Int. RER 7160].	Piano di Tutela	Sottobacino (CENTONARA OZZANESE)	[A] Qualità dei corpi idrici e lo stato degli ecosistemi connessi	[A03] Tutela e protezione dall'inquinamento delle acque superficiali	133 Completamento e manutenzione delle reti fognarie
[4243] Comune di OZZANO DELL'EMILIA. Nuovo collettore fognatura nera via I Maggio. [Int. RER 7158].	Piano di Tutela	Sottobacino (CENTONARA OZZANESE)	[A] Qualità dei corpi idrici e lo stato degli ecosistemi connessi	[A03] Tutela e protezione dall'inquinamento delle acque superficiali	133 Completamento e manutenzione delle reti fognarie
[4244] Comune di OZZANO DELL'EMILIA. Potenziamento Idrico Ozzano: adeguamento sollevamento Mirandola. [Int. RER 8740].	Piano di Tutela	Sottobacino (CENTONARA OZZANESE)	[B] Utilizzazione della risorsa idrica	[B02] Regolamentazione degli utilizzi	108 Interventi per la riduzione delle perdite e per la manutenzione nelle reti acquedottistiche
[4245] Comune di OZZANO DELL'EMILIA. Rifacimento fognatura Viale Il Giugno - Rio Marzano. [Int. RER 7152].	Piano di Tutela	Sottobacino (CENTONARA OZZANESE)	[A] Qualità dei corpi idrici e lo stato degli ecosistemi connessi	[A03] Tutela e protezione dall'inquinamento delle acque superficiali	133 Completamento e manutenzione delle reti fognarie
[4246] Comune di CASTENASO. Realizzazione fognatura nera e depuratore per il nucleo abitato di Fossa Marza. [Int. RER 6855].	Piano di Tutela	Sottobacino (MARZA - PRUNARO)	[A] Qualità dei corpi idrici e lo stato degli ecosistemi connessi	[A03] Tutela e protezione dall'inquinamento delle acque superficiali	129 Completamento e manutenzione delle reti fognarie
[4247] Comune di CASTEL SAN PIETRO TERME. Adeguamento scarichi del potabilizzatore Poggio. [Int. RER 8558].	Piano di Tutela	Sottobacino (GAIANA)	[B] Utilizzazione della risorsa idrica	[B02] Regolamentazione degli utilizzi	108 Interventi per la riduzione delle perdite e per la manutenzione nelle reti acquedottistiche
[4248] Comune di CASTELLO DI SERRAVALLE. Bonifica loc Farnè. [Int. RER 8573].	Piano di Tutela	Sottobacino (GAIANA)	[B] Utilizzazione della risorsa idrica	[B02] Regolamentazione degli utilizzi	108 Interventi per la riduzione delle perdite e per la manutenzione nelle reti acquedottistiche
[4249] Comune di CASTELLO DI SERRAVALLE. Bonifica tubazione via S. Michele al serbatoio san Michele. [Int. RER 8570].	Piano di Tutela	Sottobacino (GAIANA)	[B] Utilizzazione della risorsa idrica	[B02] Regolamentazione degli utilizzi	108 Interventi per la riduzione delle perdite e per la manutenzione nelle reti acquedottistiche
[4250] Comune di CASTELLO DI SERRAVALLE. Bonifica via Bottazzone. [Int. RER 8575].	Piano di Tutela	Sottobacino (GAIANA)	[B] Utilizzazione della risorsa idrica	[B02] Regolamentazione degli utilizzi	108 Interventi per la riduzione delle perdite e per la manutenzione nelle reti acquedottistiche
[4251] Comune di CASTELLO DI SERRAVALLE. Bonifica via Campadio. [Int. RER 8576].	Piano di Tutela	Sottobacino (GAIANA)	[B] Utilizzazione della risorsa idrica	[B02] Regolamentazione degli utilizzi	108 Interventi per la riduzione delle perdite e per la manutenzione nelle reti acquedottistiche
[4252] Comune di CASTELLO DI SERRAVALLE. Bonifica via Castello. [Int. RER 8574].	Piano di Tutela	Sottobacino (GAIANA)	[B] Utilizzazione della risorsa idrica	[B02] Regolamentazione degli utilizzi	108 Interventi per la riduzione delle perdite e per la manutenzione nelle reti acquedottistiche
[4253] Comune di CASTELLO DI SERRAVALLE. Bonifica via secchiano - Loc Bombevere e Loc. Serra Nera. [Int. RER 8569].	Piano di Tutela	Sottobacino (GAIANA)	[B] Utilizzazione della risorsa idrica	[B02] Regolamentazione degli utilizzi	108 Interventi per la riduzione delle perdite e per la manutenzione nelle reti acquedottistiche
[4254] Comune di MONTE SAN PIETRO. Collettore loc. S. Lorenzo 1° stralcio. [Int. RER 8084].	Piano di Tutela	Sottobacino (GAIANA)	[A] Qualità dei corpi idrici e lo stato degli ecosistemi connessi	[A03] Tutela e protezione dall'inquinamento delle acque superficiali	133 Completamento e manutenzione delle reti fognarie
[4255] Comune di CASTEL SAN PIETRO TERME. Inserimento punto di misura ozono residuo e telecontrollo con centrale operativa al Potabilizzatore Poggio. [Int. RER 8561].	Piano di Tutela	Sottobacino (GAIANA)	[B] Utilizzazione della risorsa idrica	[B02] Regolamentazione degli utilizzi	108 Interventi per la riduzione delle perdite e per la manutenzione nelle reti acquedottistiche
[4256] Comune di CASTELLO DI SERRAVALLE. Potenziamento tratto di rete via Isola. [Int. RER 8567].	Piano di Tutela	Sottobacino (GAIANA)	[B] Utilizzazione della risorsa idrica	[B02] Regolamentazione degli utilizzi	108 Interventi per la riduzione delle perdite e per la manutenzione nelle reti acquedottistiche
[4257] Comune di CASTEL SAN PIETRO TERME. Risanamento della vasca Liano. [Int. RER 8564].	Piano di Tutela	Sottobacino (GAIANA)	[B] Utilizzazione della risorsa idrica	[B02] Regolamentazione degli utilizzi	108 Interventi per la riduzione delle perdite e per la manutenzione nelle reti acquedottistiche

[4258] Comune di CASALFIUMANESE. Adeguamento scarichi Sassoleone. [Int. RER 6794].	Piano di Tutela	Sottobacino (SILLARO)	[A] Qualità dei corpi idrici e lo stato degli ecosistemi connessi	[A03] Tutela e protezione dall'inquinamento delle acque superficiali	[28] Completamento e manutenzione delle reti fognarie
[4259] Comune di CASALFIUMANESE. Installazione di una stazione di sollevamento in via Fornace. [Int. RER 7964].	Piano di Tutela	Sottobacino (SILLARO)	[A] Qualità dei corpi idrici e lo stato degli ecosistemi connessi	[A03] Tutela e protezione dall'inquinamento delle acque superficiali	[28] Completamento e manutenzione delle reti fognarie
[4260] Comune di CASALFIUMANESE. Realizzazione nuovo tratto rete fognaria in sostituzione dell'esistente-Comune di Casalfiumanese frazione Sassoleone. [Int. RER 7965].	Piano di Tutela	Sottobacino (SILLARO)	[A] Qualità dei corpi idrici e lo stato degli ecosistemi connessi	[A03] Tutela e protezione dall'inquinamento delle acque superficiali	[28] Completamento e manutenzione delle reti fognarie
[4261] Comune di CASTEL GUELFO DI BOLOGNA. Realizzazione nuovo scolmatore in via Larga -Comune di Castel Guelfo. [Int. RER 6834].	Piano di Tutela	Sottobacino (SILLARO)	[A] Qualità dei corpi idrici e lo stato degli ecosistemi connessi	[A03] Tutela e protezione dall'inquinamento delle acque superficiali	[28] Completamento e manutenzione delle reti fognarie
[4262] Comune di DOZZA. Bonifica via di Mezzo. [Int. RER 8595].	Piano di Tutela	Sottobacino (SABBIOSO)	[B] Utilizzazione della risorsa idrica	[B02] Regolamentazione degli utilizzi	[108] Interventi per la riduzione delle perdite e per la manutenzione nelle reti acquedottistiche
[4263] Comune di DOZZA. Rifacimento urgente di un tratto di rete in via 2 giugno e via 1° maggio a Toscanella di Dozza causa frequenti rotture. [Int. RER 8598].	Piano di Tutela	Sottobacino (SABBIOSO)	[B] Utilizzazione della risorsa idrica	[B02] Regolamentazione degli utilizzi	[108] Interventi per la riduzione delle perdite e per la manutenzione nelle reti acquedottistiche
[4264] Comune di DOZZA. Telecontrollo pozzi Bagnarola e Marconi. [Int. RER 8597].	Piano di Tutela	Sottobacino (SABBIOSO)	[B] Utilizzazione della risorsa idrica	[B02] Regolamentazione degli utilizzi	[108] Interventi per la riduzione delle perdite e per la manutenzione nelle reti acquedottistiche
[4265] Comune di MEDICINA. Adeguamento della rete fognaria e dei depuratori in Portonovo e S. Antonio. [Int. RER 7045].	Piano di Tutela	Sottobacino (MENATA - SUSSIDIARIO)	[A] Qualità dei corpi idrici e lo stato degli ecosistemi connessi	[A03] Tutela e protezione dall'inquinamento delle acque superficiali	[28] Completamento e manutenzione delle reti fognarie
[4266] Comune di MEDICINA. Collettori fognari Crocetta Ganzanigo Medicina e adeguamento dell'impianto di depurazione del capoluogo. [Int. RER 7048].	Piano di Tutela	Sottobacino (FANTUZZA - ALLACCIANTE FANTUZZA)	[A] Qualità dei corpi idrici e lo stato degli ecosistemi connessi	[A03] Tutela e protezione dall'inquinamento delle acque superficiali	[28] Completamento e manutenzione delle reti fognarie
[4267] Comune di MEDICINA. Adeguamento degli scarichi fognari in via del Lavoro e via Alberghi (zona Medicina Nord).. [Int. RER 7043].	Piano di Tutela	Sottobacino (ALLACCIANTE GARDIA)	[A] Qualità dei corpi idrici e lo stato degli ecosistemi connessi	[A03] Tutela e protezione dall'inquinamento delle acque superficiali	[28] Completamento e manutenzione delle reti fognarie
[4268] Comune di MEDICINA. Bonifica rete in via del Canale. [Int. RER 8662].	Piano di Tutela	Sottobacino (ALLACCIANTE GARDIA)	[B] Utilizzazione della risorsa idrica	[B02] Regolamentazione degli utilizzi	[108] Interventi per la riduzione delle perdite e per la manutenzione nelle reti acquedottistiche
[4269] Comune di MEDICINA. Bonifica rete via Battisti. [Int. RER 8663].	Piano di Tutela	Sottobacino (ALLACCIANTE GARDIA)	[B] Utilizzazione della risorsa idrica	[B02] Regolamentazione degli utilizzi	[108] Interventi per la riduzione delle perdite e per la manutenzione nelle reti acquedottistiche
[4270] Comune di MEDICINA. Bonifica tratto di rete idrica soggetto a frequenti rotture in via Buda e del Signore. [Int. RER 8665].	Piano di Tutela	Sottobacino (ALLACCIANTE GARDIA)	[B] Utilizzazione della risorsa idrica	[B02] Regolamentazione degli utilizzi	[108] Interventi per la riduzione delle perdite e per la manutenzione nelle reti acquedottistiche
[4271] Comune di MEDICINA. Bonifica tratto di rete idrica soggetto a frequenti rotture in via Cavallotti. [Int. RER 8676].	Piano di Tutela	Sottobacino (ALLACCIANTE GARDIA)	[B] Utilizzazione della risorsa idrica	[B02] Regolamentazione degli utilizzi	[108] Interventi per la riduzione delle perdite e per la manutenzione nelle reti acquedottistiche
[4272] Comune di MEDICINA. Bonifica tratto di rete idrica soggetto a frequenti rotture in via G. Pastore. [Int. RER 8668].	Piano di Tutela	Sottobacino (ALLACCIANTE GARDIA)	[B] Utilizzazione della risorsa idrica	[B02] Regolamentazione degli utilizzi	[108] Interventi per la riduzione delle perdite e per la manutenzione nelle reti acquedottistiche
[4273] Comune di MEDICINA. Bonifica tratto di rete idrica soggetto a frequenti rotture in via Libertà angolo Marconi. [Int. RER 8677].	Piano di Tutela	Sottobacino (ALLACCIANTE GARDIA)	[B] Utilizzazione della risorsa idrica	[B02] Regolamentazione degli utilizzi	[108] Interventi per la riduzione delle perdite e per la manutenzione nelle reti acquedottistiche
[4274] Comune di MEDICINA. Bonifica tratto di rete idrica soggetto a frequenti rotture in via Portonuovo. [Int. RER 8666].	Piano di Tutela	Sottobacino (ALLACCIANTE GARDIA)	[B] Utilizzazione della risorsa idrica	[B02] Regolamentazione degli utilizzi	[108] Interventi per la riduzione delle perdite e per la manutenzione nelle reti acquedottistiche
[4275] Comune di MEDICINA. Bonifica tratto di rete idrica soggetto a frequenti rotture via Canale. [Int. RER 8670].	Piano di Tutela	Sottobacino (ALLACCIANTE GARDIA)	[B] Utilizzazione della risorsa idrica	[B02] Regolamentazione degli utilizzi	[108] Interventi per la riduzione delle perdite e per la manutenzione nelle reti acquedottistiche
[4276] Comune di MEDICINA. Bonifica tratto di rete idrica soggetto a frequenti rotture via Masserenti tratti Argentesi. [Int. RER 8671].	Piano di Tutela	Sottobacino (ALLACCIANTE GARDIA)	[B] Utilizzazione della risorsa idrica	[B02] Regolamentazione degli utilizzi	[108] Interventi per la riduzione delle perdite e per la manutenzione nelle reti acquedottistiche
[4277] Comune di MEDICINA. Bonifica tratto di rete idrica via Del Piano a Medicina. [Int. RER 8669].	Piano di Tutela	Sottobacino (ALLACCIANTE GARDIA)	[B] Utilizzazione della risorsa idrica	[B02] Regolamentazione degli utilizzi	[108] Interventi per la riduzione delle perdite e per la manutenzione nelle reti acquedottistiche
[4278] Comune di MEDICINA. Manutenzione straordinaria e potenziamenti di un tratto diretto idrica soggetto a frequenti rotture in via Buda. [Int. RER 8673].	Piano di Tutela	Sottobacino (ALLACCIANTE GARDIA)	[B] Utilizzazione della risorsa idrica	[B02] Regolamentazione degli utilizzi	[108] Interventi per la riduzione delle perdite e per la manutenzione nelle reti acquedottistiche
[4279] Comune di MEDICINA. Manutenzione straordinaria e potenziamenti di un tratto diretto idrica soggetto a frequenti rotture in via Fiorentina. [Int. RER 8672].	Piano di Tutela	Sottobacino (ALLACCIANTE GARDIA)	[B] Utilizzazione della risorsa idrica	[B02] Regolamentazione degli utilizzi	[108] Interventi per la riduzione delle perdite e per la manutenzione nelle reti acquedottistiche
[4280] Comune di MEDICINA. Manutenzione straordinaria e potenziamenti di un tratto diretto idrica soggetto a frequenti rotture in via Sant'Antonio. [Int. RER 8674].	Piano di Tutela	Sottobacino (ALLACCIANTE GARDIA)	[B] Utilizzazione della risorsa idrica	[B02] Regolamentazione degli utilizzi	[108] Interventi per la riduzione delle perdite e per la manutenzione nelle reti acquedottistiche
[4281] Comune di MEDICINA. Manutenzione straordinaria tratto di condotta idrica in via Cappellaccio. [Int. RER 8675].	Piano di Tutela	Sottobacino (ALLACCIANTE GARDIA)	[B] Utilizzazione della risorsa idrica	[B02] Regolamentazione degli utilizzi	[108] Interventi per la riduzione delle perdite e per la manutenzione nelle reti acquedottistiche
[4282] Comune di MEDICINA. Potenziamento rete idrica in via S. Vitale Est e rifacimento di un tratto di rete soggetta a frequenti rotture. [Int. RER 8664].	Piano di Tutela	Sottobacino (ALLACCIANTE GARDIA)	[B] Utilizzazione della risorsa idrica	[B02] Regolamentazione degli utilizzi	[108] Interventi per la riduzione delle perdite e per la manutenzione nelle reti acquedottistiche
[4283] Comune di MEDICINA. Realizzazione di una rete fognaria in località Fabbrica e sua interconnessione con la rete di Medicina. [Int. RER 7050].	Piano di Tutela	Sottobacino (ALLACCIANTE GARDIA)	[A] Qualità dei corpi idrici e lo stato degli ecosistemi connessi	[A03] Tutela e protezione dall'inquinamento delle acque superficiali	[28] Completamento e manutenzione delle reti fognarie

[4284] Comune di BUDRIO. Trattamento scarico via Zenzalino - Vetrana. [Int. RER 6734].	Piano di Tutela	Sottobacino (SESTO BASSO)	[A] Qualità dei corpi idrici e lo stato degli ecosistemi connessi	[A03] Tutela e protezione dall'inquinamento delle acque superficiali	[108] Miglioramento delle caratteristiche tecniche del sistema di depurazione degli impianti a servizio dei centri urbani
[4285] Comune di BUDRIO. Bonifica e potenziamento della via Olmo tra la via creti e via Fondazza. [Int. RER 8502].	Piano di Tutela	Sottobacino (CANALAZZO - SESTO ALTO)	[B] Utilizzazione della risorsa idrica	[B02] Regolamentazione degli utilizzi	[108] Interventi per la riduzione delle perdite e per la manutenzione nelle reti acquedottistiche
[4286] Comune di BUDRIO. Bonifica via Dugliolo. [Int. RER 8498].	Piano di Tutela	Sottobacino (CANALAZZO - SESTO ALTO)	[B] Utilizzazione della risorsa idrica	[B02] Regolamentazione degli utilizzi	[108] Interventi per la riduzione delle perdite e per la manutenzione nelle reti acquedottistiche
[4287] Comune di BUDRIO. Bonifica via Guidotti. [Int. RER 8499].	Piano di Tutela	Sottobacino (CANALAZZO - SESTO ALTO)	[B] Utilizzazione della risorsa idrica	[B02] Regolamentazione degli utilizzi	[108] Interventi per la riduzione delle perdite e per la manutenzione nelle reti acquedottistiche
[4288] Comune di BUDRIO. Bonifica via Partego tra la via edera e via Bianchi. [Int. RER 8500].	Piano di Tutela	Sottobacino (CANALAZZO - SESTO ALTO)	[B] Utilizzazione della risorsa idrica	[B02] Regolamentazione degli utilizzi	[108] Interventi per la riduzione delle perdite e per la manutenzione nelle reti acquedottistiche
[4289] Comune di BUDRIO. Bonifica via Rabuina tra via edera e il civ 7. [Int. RER 8501].	Piano di Tutela	Sottobacino (CANALAZZO - SESTO ALTO)	[B] Utilizzazione della risorsa idrica	[B02] Regolamentazione degli utilizzi	[108] Interventi per la riduzione delle perdite e per la manutenzione nelle reti acquedottistiche
[4290] Comune di BUDRIO. Collettore fognario via Viazza destra - capoluogo. [Int. RER 6750].	Piano di Tutela	Sottobacino (CANALAZZO - SESTO ALTO)	[A] Qualità dei corpi idrici e lo stato degli ecosistemi connessi	[A03] Tutela e protezione dall'inquinamento delle acque superficiali	[29] Completamento e manutenzione delle reti fognarie
[4291] Comune di BUDRIO. Collettore su canale Fossano in via Pieve. [Int. RER 6729].	Piano di Tutela	Sottobacino (CANALAZZO - SESTO ALTO)	[A] Qualità dei corpi idrici e lo stato degli ecosistemi connessi	[A03] Tutela e protezione dall'inquinamento delle acque superficiali	[29] Completamento e manutenzione delle reti fognarie
[4292] Comune di BUDRIO. Intubamento scolo Corla scoperto e potenziamento tratto tombato - lotto 2 (ex. Rifacimento rete del capoluogo con eventuale separazione acque nere). [Int. RER 6747].	Piano di Tutela	Sottobacino (CANALAZZO - SESTO ALTO)	[A] Qualità dei corpi idrici e lo stato degli ecosistemi connessi	[A03] Tutela e protezione dall'inquinamento delle acque superficiali	[29] Completamento e manutenzione delle reti fognarie
[4293] Comune di BUDRIO. Nuovo collettore acque nere in zona Zenzalino Nord. [Int. RER 6735].	Piano di Tutela	Sottobacino (CANALAZZO - SESTO ALTO)	[A] Qualità dei corpi idrici e lo stato degli ecosistemi connessi	[A03] Tutela e protezione dall'inquinamento delle acque superficiali	[29] Completamento e manutenzione delle reti fognarie
[4294] Comune di OZZANO DELL'EMILIA. Nuovo collettore fognatura nera (d=500mm), in sinistra del Rio Centonara ed a nord del Municipio fino ad ovest del Rio Marzano. [Int. RER 7159].	Piano di Tutela	Sottobacino (CANALAZZO - SESTO ALTO)	[A] Qualità dei corpi idrici e lo stato degli ecosistemi connessi	[A03] Tutela e protezione dall'inquinamento delle acque superficiali	[29] Completamento e manutenzione delle reti fognarie
[4295] Comune di BUDRIO. Potenziamento collettore via Massarenti, Giovanni XXIII, Don Sturzo - lotto 3 (ex. Rifacimento rete del capoluogo con eventuale separazione acque nere). [Int. RER 6748].	Piano di Tutela	Sottobacino (CANALAZZO - SESTO ALTO)	[A] Qualità dei corpi idrici e lo stato degli ecosistemi connessi	[A03] Tutela e protezione dall'inquinamento delle acque superficiali	[29] Completamento e manutenzione delle reti fognarie
[4296] Comune di BUDRIO. Potenziamento collettori via Edera, Palme e rifacimento collettore via Bianchi - lotto 4 (ex. Rifacimento rete del capoluogo con eventuale separazione acque nere). [Int. RER 6749].	Piano di Tutela	Sottobacino (CANALAZZO - SESTO ALTO)	[A] Qualità dei corpi idrici e lo stato degli ecosistemi connessi	[A03] Tutela e protezione dall'inquinamento delle acque superficiali	[29] Completamento e manutenzione delle reti fognarie
[4297] Comune di BUDRIO. Rifacimento collettore caserma Esercito - via Zenzalino SUD. [Int. RER 6743].	Piano di Tutela	Sottobacino (CANALAZZO - SESTO ALTO)	[A] Qualità dei corpi idrici e lo stato degli ecosistemi connessi	[A03] Tutela e protezione dall'inquinamento delle acque superficiali	[29] Completamento e manutenzione delle reti fognarie
[4298] Comune di BUDRIO. Rifacimento tratto fognatura via Martiri antifascisti da via Verdi a via Mentana. [Int. RER 6742].	Piano di Tutela	Sottobacino (CANALAZZO - SESTO ALTO)	[A] Qualità dei corpi idrici e lo stato degli ecosistemi connessi	[A03] Tutela e protezione dall'inquinamento delle acque superficiali	[29] Completamento e manutenzione delle reti fognarie
[4299] Comune di CASTEL DEL RIO. Adeguamento scarichi Valsalva. [Int. RER 6809].	Piano di Tutela	Sottobacino (SANTERNO)	[A] Qualità dei corpi idrici e lo stato degli ecosistemi connessi	[A03] Tutela e protezione dall'inquinamento delle acque superficiali	[29] Completamento e manutenzione delle reti fognarie
[4300] Comune di CASTEL DEL RIO. Manutenzione straordinaria della parte idraulica dell'impianto Campidello causa forte corrosione. [Int. RER 8538].	Piano di Tutela	Sottobacino (SANTERNO)	[B] Utilizzazione della risorsa idrica	[B02] Regolamentazione degli utilizzi	[108] Interventi per la riduzione delle perdite e per la manutenzione nelle reti acquedottistiche
[4301] Comune di IMOLA. Collegamento della fognatura di Selva e Zello alla rete di Imola. [Int. RER 9038].	Piano di Tutela	Sottobacino (SANGUINARIO)	[A] Qualità dei corpi idrici e lo stato degli ecosistemi connessi	[A03] Tutela e protezione dall'inquinamento delle acque superficiali	[29] Completamento e manutenzione delle reti fognarie
[4302] Comune di CASOLA VALSENIO. Adeguamento dei sistemi di caricamento dei prodotti negli stoccaggi di clorito e acido cloridrico nel potabilizzatore di Monte Fortino. [Int. RER 8892].	Piano di Tutela	Sottobacino (SENIO)	[B] Utilizzazione della risorsa idrica	[B02] Regolamentazione degli utilizzi	[108] Interventi per la riduzione delle perdite e per la manutenzione nelle reti acquedottistiche
[4303] Comune di CASOLA VALSENIO. Bonifica rete idrica via del Monte. [Int. RER 8891].	Piano di Tutela	Sottobacino (SENIO)	[B] Utilizzazione della risorsa idrica	[B02] Regolamentazione degli utilizzi	[108] Interventi per la riduzione delle perdite e per la manutenzione nelle reti acquedottistiche
[4304] Comune di CASOLA VALSENIO. Collegamento alla fogna di via Macello. [Int. RER 8227].	Piano di Tutela	Sottobacino (SENIO)	[A] Qualità dei corpi idrici e lo stato degli ecosistemi connessi	[A03] Tutela e protezione dall'inquinamento delle acque superficiali	[29] Completamento e manutenzione delle reti fognarie
[4305] Comune di CASOLA VALSENIO. Impianto di pressurizzazione della rete idrica di via Cenni. [Int. RER 8889].	Piano di Tutela	Sottobacino (SENIO)	[B] Utilizzazione della risorsa idrica	[B02] Regolamentazione degli utilizzi	[108] Interventi per la riduzione delle perdite e per la manutenzione nelle reti acquedottistiche
[4306] Comune di CASOLA VALSENIO. Interventi sulla rete fognaria per lo spostamento della stazione di sollevamento nell'area artigianale. [Int. RER 8226].	Piano di Tutela	Sottobacino (SENIO)	[A] Qualità dei corpi idrici e lo stato degli ecosistemi connessi	[A03] Tutela e protezione dall'inquinamento delle acque superficiali	[29] Completamento e manutenzione delle reti fognarie
[4307] Comune di CASOLA VALSENIO. Manutenzione straordinaria del potabilizzatore di Montefortino. [Int. RER 8895].	Piano di Tutela	Sottobacino (SENIO)	[B] Utilizzazione della risorsa idrica	[B02] Regolamentazione degli utilizzi	[108] Interventi per la riduzione delle perdite e per la manutenzione nelle reti acquedottistiche
[4308] Comune di CASOLA VALSENIO. Manutenzione straordinaria dell'opera di presa sul rio Cestino. [Int. RER 8887].	Piano di Tutela	Sottobacino (SENIO)	[B] Utilizzazione della risorsa idrica	[B02] Regolamentazione degli utilizzi	[108] Interventi per la riduzione delle perdite e per la manutenzione nelle reti acquedottistiche

[4309] Comune di CASOLA VALSENIO. Nuovo impianto di potabilizzazione al servizio della rete di casola V.. [Int. RER 8888].	Piano di Tutela	Sottobacino (SENIO)	[B] Utilizzazione della risorsa idrica	[B02] Regolamentazione degli utilizzi	[108] Interventi per la riduzione delle perdite e per la manutenzione nelle reti acquedottistiche
[4310] Comune di CASOLA VALSENIO. Rifacimento della condotta di adduzione che dal bacino del Rio Cestina arriva al potabilizzatore di Montefortino. [Int. RER 8894].	Piano di Tutela	Sottobacino (SENIO)	[B] Utilizzazione della risorsa idrica	[B02] Regolamentazione degli utilizzi	[108] Interventi per la riduzione delle perdite e per la manutenzione nelle reti acquedottistiche
[4311] Comune di CASOLA VALSENIO. Sostituzione e potenziamento delle condotte idriche di adduzione e distribuzione in appodati al ponte di Baffadi in concomitanza coi lavori di mnutenzione effettuati dalla provincia di Ravenna. [Int. RER 8893].	Piano di Tutela	Sottobacino (SENIO)	[B] Utilizzazione della risorsa idrica	[B02] Regolamentazione degli utilizzi	[108] Interventi per la riduzione delle perdite e per la manutenzione nelle reti acquedottistiche
[4312] Comune di MORDANO. Adeguamento sollevamento via San Francesco. [Int. RER 7143].	Piano di Tutela	Sottobacino (ZANIOLO)	[A] Qualità dei corpi idrici e lo stato degli ecosistemi connessi	[A03] Tutela e protezione dall'inquinamento delle acque superficiali	[29] Completamento e manutenzione delle reti fognarie
[4313] Comune di MORDANO. Collegamento alla rete fognaria della lottizzazione Cavulli ed adeguamento sollevamento via S. Francesco. [Int. RER 9044].	Piano di Tutela	Sottobacino (ZANIOLO)	[A] Qualità dei corpi idrici e lo stato degli ecosistemi connessi	[A03] Tutela e protezione dall'inquinamento delle acque superficiali	[29] Completamento e manutenzione delle reti fognarie
[4314] Comune di MASSA LOMBARDA. Acquisto di una nuova pompa di scorta per il rilancio da Bazzanino verso massa lombarda. [Int. RER 8913].	Piano di Tutela	Sottobacino (TREPIEDI)	[B] Utilizzazione della risorsa idrica	[B02] Regolamentazione degli utilizzi	[108] Interventi per la riduzione delle perdite e per la manutenzione nelle reti acquedottistiche
[4315] Comune di MASSA LOMBARDA. Adeguamento fogne in via Marzabotto. [Int. RER 8245].	Piano di Tutela	Sottobacino (TREPIEDI)	[A] Qualità dei corpi idrici e lo stato degli ecosistemi connessi	[A03] Tutela e protezione dall'inquinamento delle acque superficiali	[29] Completamento e manutenzione delle reti fognarie
[4316] Comune di IMOLA. Adeguamento impiantistico del sollevamento fognario a Sesto ImoleseComune di Imola 20FO 1005. [Int. RER 6984].	Piano di Tutela	Sottobacino (TREPIEDI)	[A] Qualità dei corpi idrici e lo stato degli ecosistemi connessi	[A03] Tutela e protezione dall'inquinamento delle acque superficiali	[29] Completamento e manutenzione delle reti fognarie
[4317] Comune di MASSA LOMBARDA. Bonifica rete idrica via Buia. [Int. RER 8909].	Piano di Tutela	Sottobacino (TREPIEDI)	[B] Utilizzazione della risorsa idrica	[B02] Regolamentazione degli utilizzi	[108] Interventi per la riduzione delle perdite e per la manutenzione nelle reti acquedottistiche
[4318] Comune di MASSA LOMBARDA. Collegamento alla depurazione di via della Repubblica e via I Maggio a Massa Lombarda. [Int. RER 8244].	Piano di Tutela	Sottobacino (TREPIEDI)	[A] Qualità dei corpi idrici e lo stato degli ecosistemi connessi	[A03] Tutela e protezione dall'inquinamento delle acque superficiali	[29] Completamento e manutenzione delle reti fognarie
[4319] Comune di MORDANO. Costruzione nuovo collettore fognario in via Gramsci a Bubano. [Int. RER 7142].	Piano di Tutela	Sottobacino (TREPIEDI)	[A] Qualità dei corpi idrici e lo stato degli ecosistemi connessi	[A03] Tutela e protezione dall'inquinamento delle acque superficiali	[29] Completamento e manutenzione delle reti fognarie
[4320] Comune di MASSA LOMBARDA. Interventi di adeguamento della rete fognaria di Massa Lombarda. [Int. RER 8279].	Piano di Tutela	Sottobacino (TREPIEDI)	[A] Qualità dei corpi idrici e lo stato degli ecosistemi connessi	[A03] Tutela e protezione dall'inquinamento delle acque superficiali	[32] Miglioramento delle caratteristiche tecniche del sistema di depurazione degli impianti a servizio dei centri urbani
[4321] Comune di MASSA LOMBARDA. Interventi di adeguamento del depuratore di Massa Lombarda. [Int. RER 8280].	Piano di Tutela	Sottobacino (TREPIEDI)	[A] Qualità dei corpi idrici e lo stato degli ecosistemi connessi	[A03] Tutela e protezione dall'inquinamento delle acque superficiali	[32] Miglioramento delle caratteristiche tecniche del sistema di depurazione degli impianti a servizio dei centri urbani
[4322] Comune di MASSA LOMBARDA. Interventi di adeguamento della rete fognaria pe il collegamento della zona industriale. [Int. RER 8242].	Piano di Tutela	Sottobacino (TREPIEDI)	[A] Qualità dei corpi idrici e lo stato degli ecosistemi connessi	[A03] Tutela e protezione dall'inquinamento delle acque superficiali	[29] Completamento e manutenzione delle reti fognarie
[4323] Comune di MASSA LOMBARDA. Interventi di adeguamento della rete fognaria per il collegamento della zona industriale. [Int. RER 8241].	Piano di Tutela	Sottobacino (TREPIEDI)	[A] Qualità dei corpi idrici e lo stato degli ecosistemi connessi	[A03] Tutela e protezione dall'inquinamento delle acque superficiali	[29] Completamento e manutenzione delle reti fognarie
[4324] Comune di MASSA LOMBARDA. Interventi su campo pozzi di Bazzino. [Int. RER 8916].	Piano di Tutela	Sottobacino (TREPIEDI)	[B] Utilizzazione della risorsa idrica	[B02] Regolamentazione degli utilizzi	[108] Interventi per la riduzione delle perdite e per la manutenzione nelle reti acquedottistiche
[4325] Comune di MORDANO. Interventi sulla rete fognaria via Fondo Maralda. [Int. RER 7140].	Piano di Tutela	Sottobacino (TREPIEDI)	[A] Qualità dei corpi idrici e lo stato degli ecosistemi connessi	[A03] Tutela e protezione dall'inquinamento delle acque superficiali	[29] Completamento e manutenzione delle reti fognarie
[4326] Comune di MASSA LOMBARDA. Nuovi impianti acqua, gas, fognature in via Vittorio Veneto a Massa Lombarda. [Int. RER 8243].	Piano di Tutela	Sottobacino (TREPIEDI)	[A] Qualità dei corpi idrici e lo stato degli ecosistemi connessi	[A03] Tutela e protezione dall'inquinamento delle acque superficiali	[29] Completamento e manutenzione delle reti fognarie
[4327] Comune di MASSA LOMBARDA. Pompa di scorta al campo pozzi Bazzanino per il rilancio verso il potabilizzatore di Massa Lombarda. [Int. RER 8912].	Piano di Tutela	Sottobacino (TREPIEDI)	[B] Utilizzazione della risorsa idrica	[B02] Regolamentazione degli utilizzi	[108] Interventi per la riduzione delle perdite e per la manutenzione nelle reti acquedottistiche
[4328] Comune di MASSA LOMBARDA. Potenziamento adduzione idrica alla rete di Massalombarda e San Agata. [Int. RER 8917].	Piano di Tutela	Sottobacino (TREPIEDI)	[B] Utilizzazione della risorsa idrica	[B02] Regolamentazione degli utilizzi	[108] Interventi per la riduzione delle perdite e per la manutenzione nelle reti acquedottistiche
[4329] Comune di MASSA LOMBARDA. Potenziamento della produzione e della distribuzione della rete idrica di Massa Lombarda a seguito delle nuove lottizzazioni. [Int. RER 8910].	Piano di Tutela	Sottobacino (TREPIEDI)	[B] Utilizzazione della risorsa idrica	[B02] Regolamentazione degli utilizzi	[108] Interventi per la riduzione delle perdite e per la manutenzione nelle reti acquedottistiche
[4330] Comune di MORDANO. Potenziamento reti fognarie . [Int. RER 7145].	Piano di Tutela	Sottobacino (TREPIEDI)	[A] Qualità dei corpi idrici e lo stato degli ecosistemi connessi	[A03] Tutela e protezione dall'inquinamento delle acque superficiali	[29] Completamento e manutenzione delle reti fognarie
[4331] Comune di MORDANO. Rete fognaria via Selice zona Mordano da via Ringhiera a via Fluno. [Int. RER 8092].	Piano di Tutela	Sottobacino (TREPIEDI)	[A] Qualità dei corpi idrici e lo stato degli ecosistemi connessi	[A03] Tutela e protezione dall'inquinamento delle acque superficiali	[29] Completamento e manutenzione delle reti fognarie
[4332] Comune di MASSA LOMBARDA. Ricerca fughe con Distric Mtering. [Int. RER 8911].	Piano di Tutela	Sottobacino (TREPIEDI)	[B] Utilizzazione della risorsa idrica	[B02] Regolamentazione degli utilizzi	[108] Interventi per la riduzione delle perdite e per la manutenzione nelle reti acquedottistiche
[4333] Comune di MASSA LOMBARDA. Rifacimento di un tratto di rete idrica di via Signorini transitante dentro una rete Fognaria. [Int. RER 8908].	Piano di Tutela	Sottobacino (TREPIEDI)	[B] Utilizzazione della risorsa idrica	[B02] Regolamentazione degli utilizzi	[108] Interventi per la riduzione delle perdite e per la manutenzione nelle reti acquedottistiche

[4334] Comune di MASSA LOMBARDA. Rifacimento urgente di un tratto i rete idrica in via Cimitero causa frequenti rotture. [Int. RER 8915].	Piano di Tutela	Sottobacino (TREPPEDI)	[B] Utilizzazione della risorsa idrica	[B02] Regolamentazione degli utilizzi	[108] Interventi per la riduzione delle perdite e per la manutenzione nelle reti acquedottistiche
[4335] Comune di MASSA LOMBARDA. Sostituzione della centralina di comando valvole filtri. [Int. RER 8914].	Piano di Tutela	Sottobacino (TREPPEDI)	[B] Utilizzazione della risorsa idrica	[B02] Regolamentazione degli utilizzi	[108] Interventi per la riduzione delle perdite e per la manutenzione nelle reti acquedottistiche
[4336] Comune di MORDANO. Sostituzione quadri elettrici idrovora via Cavina. [Int. RER 8091].	Piano di Tutela	Sottobacino (TREPPEDI)	[A] Qualità dei corpi idrici e lo stato degli ecosistemi connessi	[A03] Tutela e protezione dall'inquinamento delle acque superficiali	[29] Completamento e manutenzione delle reti fognarie
[4337] Comune di LUGO. Adeguamento e /o realizzazione scolmatori in via Bentivoglio. [Int. RER 8170].	Piano di Tutela	Sottobacino (FOSSATONE)	[A] Qualità dei corpi idrici e lo stato degli ecosistemi connessi	[A03] Tutela e protezione dall'inquinamento delle acque superficiali	[29] Completamento e manutenzione delle reti fognarie
[4338] Comune di LUGO. Adeguamento e /o realizzazione scolmatori in via Piratello e via Gobbi. [Int. RER 8169].	Piano di Tutela	Sottobacino (FOSSATONE)	[A] Qualità dei corpi idrici e lo stato degli ecosistemi connessi	[A03] Tutela e protezione dall'inquinamento delle acque superficiali	[29] Completamento e manutenzione delle reti fognarie
[4339] Comune di SANT'AGATA SUL SANTERNO. Bonifica box stoccaggio prodotti nel potabilizzatore di S. Agata. [Int. RER 8919].	Piano di Tutela	Sottobacino (FOSSATONE)	[B] Utilizzazione della risorsa idrica	[B02] Regolamentazione degli utilizzi	[108] Interventi per la riduzione delle perdite e per la manutenzione nelle reti acquedottistiche
[4340] Comune di SANT'AGATA SUL SANTERNO. Collegamento di via Castellaccio e via Erbosa alla rete fognaria di Sant'Agata. [Int. RER 8251].	Piano di Tutela	Sottobacino (FOSSATONE)	[A] Qualità dei corpi idrici e lo stato degli ecosistemi connessi	[A03] Tutela e protezione dall'inquinamento delle acque superficiali	[29] Completamento e manutenzione delle reti fognarie
[4341] Comune di LUGO. Messa in sicurezza della rete scolante (fognatura mista) di Lugo Ovest - 2° stralcio. [Int. RER 8168].	Piano di Tutela	Sottobacino (FOSSATONE)	[A] Qualità dei corpi idrici e lo stato degli ecosistemi connessi	[A03] Tutela e protezione dall'inquinamento delle acque superficiali	[29] Completamento e manutenzione delle reti fognarie
[4342] Comune di COTIGNOLA. Adeguamento e/o Realizzazione scolmatore in Via Vigne. [Int. RER 8174].	Piano di Tutela	Sottobacino (TRATTURO)	[A] Qualità dei corpi idrici e lo stato degli ecosistemi connessi	[A03] Tutela e protezione dall'inquinamento delle acque superficiali	[29] Completamento e manutenzione delle reti fognarie
[4343] Comune di LUGO. Emergenza Idrica potenziamento potabilizzatore di Lugo progettazione esecutiva. [Int. RER 8853].	Piano di Tutela	Sottobacino (TRATTURO)	[B] Utilizzazione della risorsa idrica	[B02] Regolamentazione degli utilizzi	[108] Interventi per la riduzione delle perdite e per la manutenzione nelle reti acquedottistiche
[4344] Comune di LUGO. Emergenza Idrica potenziamento potabilizzatore di Lugo realizzazione lavori. [Int. RER 8854].	Piano di Tutela	Sottobacino (TRATTURO)	[B] Utilizzazione della risorsa idrica	[B02] Regolamentazione degli utilizzi	[108] Interventi per la riduzione delle perdite e per la manutenzione nelle reti acquedottistiche
[4345] Comune di BAGNARA DI ROMAGNA. Estensione rete fognaria a Bagnara in via Molinello.. [Int. RER 8214].	Piano di Tutela	Sottobacino (TRATTURO)	[A] Qualità dei corpi idrici e lo stato degli ecosistemi connessi	[A03] Tutela e protezione dall'inquinamento delle acque superficiali	[29] Completamento e manutenzione delle reti fognarie
[4346] Comune di LUGO. Potenziamento rete fognatura nera in pressione pe aumento portata reflui di S. Agata di Santerno e aree artigianali di Lugo con adeguamento impianti di sollevamento. [Int. RER 8199].	Piano di Tutela	Sottobacino (TRATTURO)	[A] Qualità dei corpi idrici e lo stato degli ecosistemi connessi	[A03] Tutela e protezione dall'inquinamento delle acque superficiali	[29] Completamento e manutenzione delle reti fognarie
[4347] Comune di COTIGNOLA. Realizzazione di centrale di sollevamento e opera di pressa in via Madonna di Genova / Via Severo Cassinigo. [Int. RER 8172].	Piano di Tutela	Sottobacino (TRATTURO)	[A] Qualità dei corpi idrici e lo stato degli ecosistemi connessi	[A03] Tutela e protezione dall'inquinamento delle acque superficiali	[29] Completamento e manutenzione delle reti fognarie
[4348] Comune di COTIGNOLA. Rifacimento della fogna mista in via Manzoni (frazione di Barbiano). [Int. RER 8173].	Piano di Tutela	Sottobacino (TRATTURO)	[A] Qualità dei corpi idrici e lo stato degli ecosistemi connessi	[A03] Tutela e protezione dall'inquinamento delle acque superficiali	[29] Completamento e manutenzione delle reti fognarie
[4349] Comune di LUGO. Rifacimento della rete idrica in via Tellarini 2° tratto e in Corso Emaldi. [Int. RER 8855].	Piano di Tutela	Sottobacino (TRATTURO)	[B] Utilizzazione della risorsa idrica	[B02] Regolamentazione degli utilizzi	[108] Interventi per la riduzione delle perdite e per la manutenzione nelle reti acquedottistiche
[4350] Comune di LUGO. Vasca di accumulo per acqua potabile al srvizio della frazione di Voltana (progettazione esecutiva). [Int. RER 8856].	Piano di Tutela	Sottobacino (TRATTURO)	[B] Utilizzazione della risorsa idrica	[B02] Regolamentazione degli utilizzi	[108] Interventi per la riduzione delle perdite e per la manutenzione nelle reti acquedottistiche
[4351] Comune di COTIGNOLA. Installazione di una centralina di disinfezione nella centrale di distribuzione. [Int. RER 8859].	Piano di Tutela	Sottobacino (ARGINELLO)	[B] Utilizzazione della risorsa idrica	[B02] Regolamentazione degli utilizzi	[108] Interventi per la riduzione delle perdite e per la manutenzione nelle reti acquedottistiche
[4352] Comune di COTIGNOLA. Rifacimento rete idrica in via Manzoni (frazione di Barbiano). [Int. RER 8858].	Piano di Tutela	Sottobacino (ARGINELLO)	[B] Utilizzazione della risorsa idrica	[B02] Regolamentazione degli utilizzi	[108] Interventi per la riduzione delle perdite e per la manutenzione nelle reti acquedottistiche
[4353] Comune di FUSIGNANO. Potenziamento della fogna mista in via Garibaldi - Via Cantagallo e adeguamento della condotta fognaria residua in via Cantagallo verso la S. P. fornace - 2° lotto. [Int. RER 8194].	Piano di Tutela	Sottobacino (MENATA DI FUSIGNANO)	[A] Qualità dei corpi idrici e lo stato degli ecosistemi connessi	[A03] Tutela e protezione dall'inquinamento delle acque superficiali	[29] Completamento e manutenzione delle reti fognarie
[4354] Comune di ALFONSINE. Rifacimento tratto rete idrica in via Borse. [Int. RER 8860].	Piano di Tutela	Sottobacino (ALFONSINE)	[B] Utilizzazione della risorsa idrica	[B02] Regolamentazione degli utilizzi	[108] Interventi per la riduzione delle perdite e per la manutenzione nelle reti acquedottistiche
[4355] Comune di FAENZA. Adeguamento scolmatori zona Faenza (studio rete fognaria): scolmatori in sinistra ei in destra Lamone. [Int. RER 8211].	Piano di Tutela	Sottobacino (FOSSO VECCHIO)	[A] Qualità dei corpi idrici e lo stato degli ecosistemi connessi	[A03] Tutela e protezione dall'inquinamento delle acque superficiali	[29] Completamento e manutenzione delle reti fognarie
[4356] Comune di FAENZA. Bonifica cocolle di sollevamento. [Int. RER 8268].	Piano di Tutela	Sottobacino (FOSSO VECCHIO)	[A] Qualità dei corpi idrici e lo stato degli ecosistemi connessi	[A03] Tutela e protezione dall'inquinamento delle acque superficiali	[29] Completamento e manutenzione delle reti fognarie
[4357] Comune di FAENZA. Bonifica rete idrica in via Firenze zona Orto Bertoni. [Int. RER 8869].	Piano di Tutela	Sottobacino (FOSSO VECCHIO)	[B] Utilizzazione della risorsa idrica	[B02] Regolamentazione degli utilizzi	[108] Interventi per la riduzione delle perdite e per la manutenzione nelle reti acquedottistiche
[4358] Comune di FAENZA. Bonifica rete idrica in via Lapi e via Renaccio. [Int. RER 8876].	Piano di Tutela	Sottobacino (FOSSO VECCHIO)	[B] Utilizzazione della risorsa idrica	[B02] Regolamentazione degli utilizzi	[108] Interventi per la riduzione delle perdite e per la manutenzione nelle reti acquedottistiche
[4359] Comune di FAENZA. Bonifica rete idrica in via Uccellina. [Int. RER 8868].	Piano di Tutela	Sottobacino (FOSSO VECCHIO)	[B] Utilizzazione della risorsa idrica	[B02] Regolamentazione degli utilizzi	[108] Interventi per la riduzione delle perdite e per la manutenzione nelle reti acquedottistiche
[4360] Comune di FAENZA. Bonifica tratto di rete idrica soggetto a frequenti rotture in via Borgo Pieve. [Int. RER 8874].	Piano di Tutela	Sottobacino (FOSSO VECCHIO)	[B] Utilizzazione della risorsa idrica	[B02] Regolamentazione degli utilizzi	[108] Interventi per la riduzione delle perdite e per la manutenzione nelle reti acquedottistiche

[4361] Comune di FAENZA. Bonifica tratto di rete idrica soggetto a frequenti rotture in via Cantoni. [Int. RER 8875].	Piano di Tutela	Sottobacino (FOSSO VECCHIO)	[B] Utilizzazione della risorsa idrica	[B02] Regolamentazione degli utilizzi	[108] Interventi per la riduzione delle perdite e per la manutenzione nelle reti acquedottistiche
[4362] Comune di FAENZA. Bonifica tratto di rete idrica soggetto a frequenti rotture in via Orto Fiori. [Int. RER 8873].	Piano di Tutela	Sottobacino (FOSSO VECCHIO)	[B] Utilizzazione della risorsa idrica	[B02] Regolamentazione degli utilizzi	[108] Interventi per la riduzione delle perdite e per la manutenzione nelle reti acquedottistiche
[4363] Comune di FAENZA. Collettamento alla depurazione quartiere via Dal Pozzo Via Biasola. [Int. RER 8213].	Piano di Tutela	Sottobacino (FOSSO VECCHIO)	[A] Qualità dei corpi idrici e lo stato degli ecosistemi connessi	[A03] Tutela e protezione dall'inquinamento delle acque superficiali	[128] Completamento e manutenzione delle reti fognarie
[4364] Comune di FAENZA. Collettore Faenza - Nord. [Int. RER 8212].	Piano di Tutela	Sottobacino (FOSSO VECCHIO)	[A] Qualità dei corpi idrici e lo stato degli ecosistemi connessi	[A03] Tutela e protezione dall'inquinamento delle acque superficiali	[129] Completamento e manutenzione delle reti fognarie
[4365] Comune di FAENZA. Estensione rete acquedotto S. Pier Laguna Faenza. [Int. RER 8867].	Piano di Tutela	Sottobacino (FOSSO VECCHIO)	[B] Utilizzazione della risorsa idrica	[B02] Regolamentazione degli utilizzi	[108] Interventi per la riduzione delle perdite e per la manutenzione nelle reti acquedottistiche
[4366] Comune di FAENZA. Grigliatura a monte del sollevamento. [Int. RER 8269].	Piano di Tutela	Sottobacino (FOSSO VECCHIO)	[A] Qualità dei corpi idrici e lo stato degli ecosistemi connessi	[A03] Tutela e protezione dall'inquinamento delle acque superficiali	[128] Completamento e manutenzione delle reti fognarie
[4367] Comune di FAENZA. Interventi su reti fognarie varie (Faenza): via cavina, vicolo Gucci, Via XX settembre, via Bertucci/Seminario, Via Laghi/Scalo merci, via Don Minzoni, Via Gramsci.. [Int. RER 8208].	Piano di Tutela	Sottobacino (FOSSO VECCHIO)	[A] Qualità dei corpi idrici e lo stato degli ecosistemi connessi	[A03] Tutela e protezione dall'inquinamento delle acque superficiali	[129] Completamento e manutenzione delle reti fognarie
[4368] Comune di FAENZA. Interventi su reti HERA in corso Mazzini, corso Saffi e piazza della Libertà, in concomitanza lavori per una nuova pavimentazione di tipo storico.. [Int. RER 8207].	Piano di Tutela	Sottobacino (FOSSO VECCHIO)	[A] Qualità dei corpi idrici e lo stato degli ecosistemi connessi	[A03] Tutela e protezione dall'inquinamento delle acque superficiali	[129] Completamento e manutenzione delle reti fognarie
[4369] Comune di FAENZA. Interventi sulle reti HERA concomitanti alla realizzazione di una pista ciclabile in via Ravennana e via Mattarello. [Int. RER 8877].	Piano di Tutela	Sottobacino (FOSSO VECCHIO)	[B] Utilizzazione della risorsa idrica	[B02] Regolamentazione degli utilizzi	[108] Interventi per la riduzione delle perdite e per la manutenzione nelle reti acquedottistiche
[4370] Comune di FAENZA. Interventi sulle reti HERA IF in corso Mazzini, corso Saffi e Piazza della Libertà, in concomitanza lavori per una nuova pavimentazione di tipo storico. [Int. RER 8864].	Piano di Tutela	Sottobacino (FOSSO VECCHIO)	[B] Utilizzazione della risorsa idrica	[B02] Regolamentazione degli utilizzi	[108] Interventi per la riduzione delle perdite e per la manutenzione nelle reti acquedottistiche
[4371] Comune di FAENZA. Interventi sulle reti HERA IF incrocio S. Silvestro - Piero della Francesca - Masaccio in concomitanza per lavori di realizzazione di una nuova rotonda. [Int. RER 8866].	Piano di Tutela	Sottobacino (FOSSO VECCHIO)	[B] Utilizzazione della risorsa idrica	[B02] Regolamentazione degli utilizzi	[108] Interventi per la riduzione delle perdite e per la manutenzione nelle reti acquedottistiche
[4372] Comune di FAENZA. Misura di portata per Persolino ecc... [Int. RER 8871].	Piano di Tutela	Sottobacino (FOSSO VECCHIO)	[B] Utilizzazione della risorsa idrica	[B02] Regolamentazione degli utilizzi	[108] Interventi per la riduzione delle perdite e per la manutenzione nelle reti acquedottistiche
[4373] Comune di FAENZA. Potenziamento della rete di distribuzione acquedottistica che dal serbatoio Rinalda alimenta le frazioni di Marseno e S. Lucia. [Int. RER 8872].	Piano di Tutela	Sottobacino (FOSSO VECCHIO)	[B] Utilizzazione della risorsa idrica	[B02] Regolamentazione degli utilizzi	[108] Interventi per la riduzione delle perdite e per la manutenzione nelle reti acquedottistiche
[4374] Comune di FAENZA. Ripristino del potabilizzatore di Faenza per trattamento acque di falda di un pozzo arteiano per l'integrazione dell'approvvigionamento dell'acquedotto di Faenza. [Int. RER 8878].	Piano di Tutela	Sottobacino (FOSSO VECCHIO)	[B] Utilizzazione della risorsa idrica	[B02] Regolamentazione degli utilizzi	[108] Interventi per la riduzione delle perdite e per la manutenzione nelle reti acquedottistiche
[4375] Comune di FAENZA. Verifica ed adeguamento della rete idrica di distribuzione collinare in via Ospitalcci. [Int. RER 8870].	Piano di Tutela	Sottobacino (FOSSO VECCHIO)	[B] Utilizzazione della risorsa idrica	[B02] Regolamentazione degli utilizzi	[108] Interventi per la riduzione delle perdite e per la manutenzione nelle reti acquedottistiche
[4376] Comune di FAENZA. Interventi di adeguamento e potenziamento dell'impianto di depurazione centralizzato di Faenza "Formellino". [Int. RER 8263].	Piano di Tutela	Sottobacino (CANTRIGHELLA)	[A] Qualità dei corpi idrici e lo stato degli ecosistemi connessi	[A03] Tutela e protezione dall'inquinamento delle acque superficiali	[132] Miglioramento delle caratteristiche tecniche del sistema di depurazione degli impianti a servizio dei centri urbani
[4377] Comune di BAGNACAVALLLO. Collettamento alla depurazione di una porzione della frazione di Traversara. [Int. RER 8182].	Piano di Tutela	Sottobacino (MUNIO)	[A] Qualità dei corpi idrici e lo stato degli ecosistemi connessi	[A03] Tutela e protezione dall'inquinamento delle acque superficiali	[128] Completamento e manutenzione delle reti fognarie
[4378] Comune di BAGNACAVALLLO. Potenziamento linea acque depuratore di Villanova (vasca di denitrificazione ecc...). [Int. RER 8205].	Piano di Tutela	Sottobacino (VETRO)	[A] Qualità dei corpi idrici e lo stato degli ecosistemi connessi	[A03] Tutela e protezione dall'inquinamento delle acque superficiali	[132] Miglioramento delle caratteristiche tecniche del sistema di depurazione degli impianti a servizio dei centri urbani
[4379] Comune di RAVENNA. Collegamento al depuratore Sant'Alberto scarico 204.. [Int. RER 8146].	Piano di Tutela	Sottobacino (PRINCIPALE)	[A] Qualità dei corpi idrici e lo stato degli ecosistemi connessi	[A03] Tutela e protezione dall'inquinamento delle acque superficiali	[129] Completamento e manutenzione delle reti fognarie
[3057] Collegamento alla rete fognaria dello scarico 07FO4015 a Villa Fontana	Piano di Ambito	Corpo Idrico (ER001)	[A] Qualità dei corpi idrici e lo stato degli ecosistemi connessi	[A03] Tutela e protezione dall'inquinamento delle acque superficiali	[129] Completamento e manutenzione delle reti fognarie
[3058] Collegamento fogne zona fosso garda a Villa Fontana	Piano di Ambito	Corpo Idrico (ER001)	[A] Qualità dei corpi idrici e lo stato degli ecosistemi connessi	[A03] Tutela e protezione dall'inquinamento delle acque superficiali	[128] Completamento e manutenzione delle reti fognarie
[3059] Adeguamento depuratore Anzola capoluogo.	Piano di Ambito	Corpo Idrico (ER002)	[A] Qualità dei corpi idrici e lo stato degli ecosistemi connessi	[A03] Tutela e protezione dall'inquinamento delle acque superficiali	[132] Miglioramento delle caratteristiche tecniche del sistema di depurazione degli impianti a servizio dei centri urbani
[3060] 2 fosse Imhof Capoluogo - Via Olmo punto 1.3, Canaletti - Scarico centralizzato punto 4.5	Piano di Ambito	Corpo Idrico (ER004)	[A] Qualità dei corpi idrici e lo stato degli ecosistemi connessi	[A03] Tutela e protezione dall'inquinamento delle acque superficiali	[132] Miglioramento delle caratteristiche tecniche del sistema di depurazione degli impianti a servizio dei centri urbani
[3061] Adeguamento depuratore Capoluogo 2° stralcio.	Piano di Ambito	Corpo Idrico (ER004)	[A] Qualità dei corpi idrici e lo stato degli ecosistemi connessi	[A03] Tutela e protezione dall'inquinamento delle acque superficiali	[132] Miglioramento delle caratteristiche tecniche del sistema di depurazione degli impianti a servizio dei centri urbani
[3062] Revisione impianto disidratazione fanghi e adeguamento stoccaggio fanghi a DGR 2773/04 nell' impianto del capoluogo	Piano di Ambito	Corpo Idrico (ER004)	[A] Qualità dei corpi idrici e lo stato degli ecosistemi connessi	[A03] Tutela e protezione dall'inquinamento delle acque superficiali	[132] Miglioramento delle caratteristiche tecniche del sistema di depurazione degli impianti a servizio dei centri urbani

[3063] Adeguamento del gruppo di riduzione 03AC7001 in via dell'artigianato	Piano di Ambito	Corpo Idrico (ER005)	[B] Utilizzazione della risorsa idrica	[B02] Regolamentazione degli utilizzi	[105] Interventi per la riduzione delle perdite e per la manutenzione nelle reti acquedottistiche
[3064] Bonifica rete idrica via Medesano di fronte al civico 31	Piano di Ambito	Corpo Idrico (ER005)	[B] Utilizzazione della risorsa idrica	[B02] Regolamentazione degli utilizzi	[105] Interventi per la riduzione delle perdite e per la manutenzione nelle reti acquedottistiche
[3065] Bonifica rete in via Sillaro	Piano di Ambito	Corpo Idrico (ER005)	[B] Utilizzazione della risorsa idrica	[B02] Regolamentazione degli utilizzi	[105] Interventi per la riduzione delle perdite e per la manutenzione nelle reti acquedottistiche
[3066] Fognatura a crocetta	Piano di Ambito	Corpo Idrico (ER005)	[A] Qualità dei corpi idrici e lo stato degli ecosistemi connessi	[A03] Tutela e protezione dall'inquinamento delle acque superficiali	[29] Completamento e manutenzione delle reti fognarie
[3067] Interventi sulla rete fognaria della zona industriale	Piano di Ambito	Corpo Idrico (ER005)	[A] Qualità dei corpi idrici e lo stato degli ecosistemi connessi	[A03] Tutela e protezione dall'inquinamento delle acque superficiali	[29] Completamento e manutenzione delle reti fognarie
[3068] Manutenzione straordinaria tratto di rete fognaria mista in Via Nuova	Piano di Ambito	Corpo Idrico (ER005)	[A] Qualità dei corpi idrici e lo stato degli ecosistemi connessi	[A03] Tutela e protezione dall'inquinamento delle acque superficiali	[29] Completamento e manutenzione delle reti fognarie
[3069] Rete fognaria in via Fornace a Castel Guelfo	Piano di Ambito	Corpo Idrico (ER005)	[A] Qualità dei corpi idrici e lo stato degli ecosistemi connessi	[A03] Tutela e protezione dall'inquinamento delle acque superficiali	[29] Completamento e manutenzione delle reti fognarie
[3070] Rifacimento acquedotto via Molino	Piano di Ambito	Corpo Idrico (ER005)	[B] Utilizzazione della risorsa idrica	[B02] Regolamentazione degli utilizzi	[105] Interventi per la riduzione delle perdite e per la manutenzione nelle reti acquedottistiche
[3071] Sdoppiamento reti (servizio fognature) in via Stradone e sue laterali Piazza Dante Alighieri	Piano di Ambito	Corpo Idrico (ER005)	[A] Qualità dei corpi idrici e lo stato degli ecosistemi connessi	[A03] Tutela e protezione dall'inquinamento delle acque superficiali	[29] Completamento e manutenzione delle reti fognarie
[3072] Adeguamento sollevamento e griglie dentro al depuratore	Piano di Ambito	Corpo Idrico (ER016)	[A] Qualità dei corpi idrici e lo stato degli ecosistemi connessi	[A03] Tutela e protezione dall'inquinamento delle acque superficiali	[32] Miglioramento delle caratteristiche tecniche del sistema di depurazione degli impianti a servizio dei centri urbani
[3073] Trattamento fanghi Depuratore Castel San Pietro	Piano di Ambito	Corpo Idrico (ER016)	[A] Qualità dei corpi idrici e lo stato degli ecosistemi connessi	[A03] Tutela e protezione dall'inquinamento delle acque superficiali	[32] Miglioramento delle caratteristiche tecniche del sistema di depurazione degli impianti a servizio dei centri urbani
[3074] Pragatto Calcara: adeguamento collettore per costruzione 4a corsia autostrada	Piano di Ambito	Corpo Idrico (ER017)	[A] Qualità dei corpi idrici e lo stato degli ecosistemi connessi	[A03] Tutela e protezione dall'inquinamento delle acque superficiali	[29] Completamento e manutenzione delle reti fognarie
[3075] Adeguamento della rete fognaria e dei depuratori in Portonovo e S. Antonio	Piano di Ambito	Corpo Idrico (ER019)	[A] Qualità dei corpi idrici e lo stato degli ecosistemi connessi	[A03] Tutela e protezione dall'inquinamento delle acque superficiali	[29] Completamento e manutenzione delle reti fognarie
[3076] Bonifica tratto di rete idrica soggetto a frequenti rotture in via Sant'Antonio	Piano di Ambito	Corpo Idrico (ER019)	[B] Utilizzazione della risorsa idrica	[B02] Regolamentazione degli utilizzi	[105] Interventi per la riduzione delle perdite e per la manutenzione nelle reti acquedottistiche
[3077] Intervento per il disinquinamento del torrente Aposa	Piano di Ambito	Corpo Idrico (ER019)	[A] Qualità dei corpi idrici e lo stato degli ecosistemi connessi	[A03] Tutela e protezione dall'inquinamento delle acque superficiali	[29] Completamento e manutenzione delle reti fognarie
[3078] Adeguamento idraulico reti fognarie zona industriale loc. Cento (bonifica canale Fossano)	Piano di Ambito	Corpo Idrico (ER020)	[A] Qualità dei corpi idrici e lo stato degli ecosistemi connessi	[A03] Tutela e protezione dall'inquinamento delle acque superficiali	[29] Completamento e manutenzione delle reti fognarie
[3079] Manutenzione straordinaria impianto di Vedrana	Piano di Ambito	Corpo Idrico (ER020)	[A] Qualità dei corpi idrici e lo stato degli ecosistemi connessi	[A03] Tutela e protezione dall'inquinamento delle acque superficiali	[32] Miglioramento delle caratteristiche tecniche del sistema di depurazione degli impianti a servizio dei centri urbani
[3080] Adeguamento depuratore Granarolo Capoluogo	Piano di Ambito	Corpo Idrico (ER021)	[A] Qualità dei corpi idrici e lo stato degli ecosistemi connessi	[A03] Tutela e protezione dall'inquinamento delle acque superficiali	[32] Miglioramento delle caratteristiche tecniche del sistema di depurazione degli impianti a servizio dei centri urbani
[3081] Collegamento fossatone zona ind. Fossatone	Piano di Ambito	Corpo Idrico (ER022)	[A] Qualità dei corpi idrici e lo stato degli ecosistemi connessi	[A03] Tutela e protezione dall'inquinamento delle acque superficiali	[29] Completamento e manutenzione delle reti fognarie
[3082] Ampliamento depuratore S.Benedetto Val di Sambro Capoluogo	Piano di Ambito	Corpo Idrico (ER031)	[A] Qualità dei corpi idrici e lo stato degli ecosistemi connessi	[A03] Tutela e protezione dall'inquinamento delle acque superficiali	[32] Miglioramento delle caratteristiche tecniche del sistema di depurazione degli impianti a servizio dei centri urbani
[3083] Pian di Lama: adeguamento tecnico funzionale impianto	Piano di Ambito	Corpo Idrico (ER031)	[A] Qualità dei corpi idrici e lo stato degli ecosistemi connessi	[A03] Tutela e protezione dall'inquinamento delle acque superficiali	[32] Miglioramento delle caratteristiche tecniche del sistema di depurazione degli impianti a servizio dei centri urbani
[3084] Ampliamento depuratore Molinella Capoluogo	Piano di Ambito	Corpo Idrico (ER033)	[A] Qualità dei corpi idrici e lo stato degli ecosistemi connessi	[A03] Tutela e protezione dall'inquinamento delle acque superficiali	[32] Miglioramento delle caratteristiche tecniche del sistema di depurazione degli impianti a servizio dei centri urbani
[3085] Bonifica da trasversale di Pianura al serbatoio con Relining - 2° stralcio	Piano di Ambito	Corpo Idrico (ER033)	[B] Utilizzazione della risorsa idrica	[B02] Regolamentazione degli utilizzi	[105] Interventi per la riduzione delle perdite e per la manutenzione nelle reti acquedottistiche
[3086] Collettamento della località Guarda nel comune di Molinella	Piano di Ambito	Corpo Idrico (ER033)	[A] Qualità dei corpi idrici e lo stato degli ecosistemi connessi	[A03] Tutela e protezione dall'inquinamento delle acque superficiali	[29] Completamento e manutenzione delle reti fognarie
[3087] Ristrutturazione rete fognaria centri e nuclei abitati (zona Botteghe)	Piano di Ambito	Corpo Idrico (ER033)	[A] Qualità dei corpi idrici e lo stato degli ecosistemi connessi	[A03] Tutela e protezione dall'inquinamento delle acque superficiali	[29] Completamento e manutenzione delle reti fognarie
[3088] Ristrutturazione rete fognaria del capoluogo 3° stralcio - separazione rete bianca via Circonvallazione sud e limitrofe	Piano di Ambito	Corpo Idrico (ER033)	[A] Qualità dei corpi idrici e lo stato degli ecosistemi connessi	[A03] Tutela e protezione dall'inquinamento delle acque superficiali	[29] Completamento e manutenzione delle reti fognarie
[3089] Ampliamento depuratore Bentivoglio Capoluogo	Piano di Ambito	Corpo Idrico (ER035)	[A] Qualità dei corpi idrici e lo stato degli ecosistemi connessi	[A03] Tutela e protezione dall'inquinamento delle acque superficiali	[32] Miglioramento delle caratteristiche tecniche del sistema di depurazione degli impianti a servizio dei centri urbani
[3090] Ampliamento impianto S.Giorgio di Piano Capoluogo	Piano di Ambito	Corpo Idrico (ER035)	[A] Qualità dei corpi idrici e lo stato degli ecosistemi connessi	[A03] Tutela e protezione dall'inquinamento delle acque superficiali	[32] Miglioramento delle caratteristiche tecniche del sistema di depurazione degli impianti a servizio dei centri urbani
[3091] Manutenzione straordinaria impianto di Saletto	Piano di Ambito	Corpo Idrico (ER035)	[A] Qualità dei corpi idrici e lo stato degli ecosistemi connessi	[A03] Tutela e protezione dall'inquinamento delle acque superficiali	[32] Miglioramento delle caratteristiche tecniche del sistema di depurazione degli impianti a servizio dei centri urbani

[3092] Recupero scarichi non depurati DLgs 152. Località Cà d'Oro	Piano di Ambito	Corpo Idrico (ER036)	[A] Qualità dei corpi idrici e lo stato degli ecosistemi connessi	[A03] Tutela e protezione dall'inquinamento delle acque superficiali	[29] Completamento e manutenzione delle reti fognarie
[3093] Collegamento della fognatura di Selva e Zello alla rete di Imola	Piano di Ambito	Corpo Idrico (ER039)	[A] Qualità dei corpi idrici e lo stato degli ecosistemi connessi	[A03] Tutela e protezione dall'inquinamento delle acque superficiali	[29] Completamento e manutenzione delle reti fognarie
[3094] Collegamento Selva alla rete fognaria	Piano di Ambito	Corpo Idrico (ER039)	[A] Qualità dei corpi idrici e lo stato degli ecosistemi connessi	[A03] Tutela e protezione dall'inquinamento delle acque superficiali	[29] Completamento e manutenzione delle reti fognarie
[3095] Adeguamento tecnico funzionale impianto di Castiglione dei Pepoli - Capoluogo	Piano di Ambito	Corpo Idrico (ER046)	[A] Qualità dei corpi idrici e lo stato degli ecosistemi connessi	[A03] Tutela e protezione dall'inquinamento delle acque superficiali	[32] Miglioramento delle caratteristiche tecniche del sistema di depurazione degli impianti a servizio dei centri urbani
[3096] N°9 fosse Imhof Lagaro est, Case Naldi, Lagaro ovest, Capoluogo, Ca' Linari, Ca' di Landino, Serraglio - Ca' Galletto, Rasora - Case Poli, Bagucci, M. Taviannella est, Lagora	Piano di Ambito	Corpo Idrico (ER046)	[A] Qualità dei corpi idrici e lo stato degli ecosistemi connessi	[A03] Tutela e protezione dall'inquinamento delle acque superficiali	[32] Miglioramento delle caratteristiche tecniche del sistema di depurazione degli impianti a servizio dei centri urbani
[3097] Potenziamento depuratore Creda e collettamento liquami (Autostr. J)	Piano di Ambito	Corpo Idrico (ER046)	[A] Qualità dei corpi idrici e lo stato degli ecosistemi connessi	[A03] Tutela e protezione dall'inquinamento delle acque superficiali	[32] Miglioramento delle caratteristiche tecniche del sistema di depurazione degli impianti a servizio dei centri urbani
[3098] Copertura area stoccaggio fanghi comprensiva delle opere edili	Piano di Ambito	Corpo Idrico (ER048)	[A] Qualità dei corpi idrici e lo stato degli ecosistemi connessi	[A03] Tutela e protezione dall'inquinamento delle acque superficiali	[32] Miglioramento delle caratteristiche tecniche del sistema di depurazione degli impianti a servizio dei centri urbani
[3099] Installazione impianto di filtrazione a membrane su una linea del depuratore di Minerbio Capoluogo	Piano di Ambito	Corpo Idrico (ER048)	[A] Qualità dei corpi idrici e lo stato degli ecosistemi connessi	[A03] Tutela e protezione dall'inquinamento delle acque superficiali	[32] Miglioramento delle caratteristiche tecniche del sistema di depurazione degli impianti a servizio dei centri urbani
[3100] Bonifica via Pedagna	Piano di Ambito	Corpo Idrico (ER049)	[B] Utilizzazione della risorsa idrica	[B02] Regolamentazione degli utilizzi	[108] Interventi per la riduzione delle perdite e per la manutenzione nelle reti acquedottistiche
[3101] Bonifica via Zena	Piano di Ambito	Corpo Idrico (ER049)	[B] Utilizzazione della risorsa idrica	[B02] Regolamentazione degli utilizzi	[108] Interventi per la riduzione delle perdite e per la manutenzione nelle reti acquedottistiche
[3102] Nuova condotta distributrice Baricella-San Gabriele	Piano di Ambito	Corpo Idrico (ER049)	[B] Utilizzazione della risorsa idrica	[B02] Regolamentazione degli utilizzi	[108] Interventi per la riduzione delle perdite e per la manutenzione nelle reti acquedottistiche
[3103] Nuovo tratto di fognatura in località Mistadina su via del Canaletto, da collegarsi all'esistente fognatura in loc. Paraguay, con scolmatore, per limitare i fenomeni di allagamento in concomitanza con eventi piovosi intensi	Piano di Ambito	Corpo Idrico (ER049)	[A] Qualità dei corpi idrici e lo stato degli ecosistemi connessi	[A03] Tutela e protezione dall'inquinamento delle acque superficiali	[29] Completamento e manutenzione delle reti fognarie
[3104] Realizzazione Imhoff con fitodepurazione verticale a Mirandola	Piano di Ambito	Corpo Idrico (ER052)	[A] Qualità dei corpi idrici e lo stato degli ecosistemi connessi	[A03] Tutela e protezione dall'inquinamento delle acque superficiali	[32] Miglioramento delle caratteristiche tecniche del sistema di depurazione degli impianti a servizio dei centri urbani
[3105] Adeguamento fossa Imhoff della frazione di Boncellino	Piano di Ambito	Corpo Idrico (ER054)	[A] Qualità dei corpi idrici e lo stato degli ecosistemi connessi	[A03] Tutela e protezione dall'inquinamento delle acque superficiali	[32] Miglioramento delle caratteristiche tecniche del sistema di depurazione degli impianti a servizio dei centri urbani
[3106] COLLEGAMENTO ALLA DEPURAZIONE DELLA FRAZIONE DI VILLA PRAT I E COMPLETAMENTO DEL COLLEGAMENTO DI VILLANOVA DI BAGNACAVALLLO	Piano di Ambito	Corpo Idrico (ER054)	[A] Qualità dei corpi idrici e lo stato degli ecosistemi connessi	[A03] Tutela e protezione dall'inquinamento delle acque superficiali	[29] Completamento e manutenzione delle reti fognarie
[3107] Collegamento alla depurazione di Glorie di Bagnacavallo	Piano di Ambito	Corpo Idrico (ER054)	[A] Qualità dei corpi idrici e lo stato degli ecosistemi connessi	[A03] Tutela e protezione dall'inquinamento delle acque superficiali	[29] Completamento e manutenzione delle reti fognarie
[3108] Potenziamento linea acque depuratore di Bagnacavallo	Piano di Ambito	Corpo Idrico (ER054)	[A] Qualità dei corpi idrici e lo stato degli ecosistemi connessi	[A03] Tutela e protezione dall'inquinamento delle acque superficiali	[32] Miglioramento delle caratteristiche tecniche del sistema di depurazione degli impianti a servizio dei centri urbani
[3109] Adeguamento scolmatori (idrovara di via Padrina, Montale e Madonna della Salute)	Piano di Ambito	Corpo Idrico (ER058)	[A] Qualità dei corpi idrici e lo stato degli ecosistemi connessi	[A03] Tutela e protezione dall'inquinamento delle acque superficiali	[29] Completamento e manutenzione delle reti fognarie
[3110] Estensione della rete fognaria a servizio della nuova lottizzazione industriale di Solarolo	Piano di Ambito	Corpo Idrico (ER058)	[A] Qualità dei corpi idrici e lo stato degli ecosistemi connessi	[A03] Tutela e protezione dall'inquinamento delle acque superficiali	[29] Completamento e manutenzione delle reti fognarie
[3111] Inserimento di 6 misuratori di portata magnetici per riduzione perdite	Piano di Ambito	Corpo Idrico (ER058)	[B] Utilizzazione della risorsa idrica	[B02] Regolamentazione degli utilizzi	[108] Interventi per la riduzione delle perdite e per la manutenzione nelle reti acquedottistiche
[3112] Interventi sulla rete HERA IF in piazza Garibaldi, in concomitanza lavori per la realizzazione di una nuova pavimentazione di tipo storico	Piano di Ambito	Corpo Idrico (ER058)	[A] Qualità dei corpi idrici e lo stato degli ecosistemi connessi	[A03] Tutela e protezione dall'inquinamento delle acque superficiali	[29] Completamento e manutenzione delle reti fognarie
[3113] Interventi sulle reti idriche in concomitanza con i lavori di riqualificazione via Bassani	Piano di Ambito	Corpo Idrico (ER058)	[A] Qualità dei corpi idrici e lo stato degli ecosistemi connessi	[A03] Tutela e protezione dall'inquinamento delle acque superficiali	[29] Completamento e manutenzione delle reti fognarie
[3114] Interventi sulle reti HERA IF in piazza Garibaldi in concomitanza con i lavori per la realizzazione di una nuova pavimentazione di tipo storico	Piano di Ambito	Corpo Idrico (ER058)	[B] Utilizzazione della risorsa idrica	[B02] Regolamentazione degli utilizzi	[108] Interventi per la riduzione delle perdite e per la manutenzione nelle reti acquedottistiche
[3115] Interventi sulle reti HERA IF in via Bassani in concomitanza con i lavori per la realizzazione di una nuova pavimentazione di tipo storico	Piano di Ambito	Corpo Idrico (ER058)	[B] Utilizzazione della risorsa idrica	[B02] Regolamentazione degli utilizzi	[108] Interventi per la riduzione delle perdite e per la manutenzione nelle reti acquedottistiche
[3116] Intervento di manutenzione straordinaria sul pozzo e sull'impianto di Solarolo	Piano di Ambito	Corpo Idrico (ER058)	[B] Utilizzazione della risorsa idrica	[B02] Regolamentazione degli utilizzi	[108] Interventi per la riduzione delle perdite e per la manutenzione nelle reti acquedottistiche
[3117] Manutenzione ed adeguamento condotta verso Lugo	Piano di Ambito	Corpo Idrico (ER058)	[A] Qualità dei corpi idrici e lo stato degli ecosistemi connessi	[A03] Tutela e protezione dall'inquinamento delle acque superficiali	[29] Completamento e manutenzione delle reti fognarie
[3118] Potenziamento della rete idrica a servizio della nuova lottizzazione industriale di Solarolo	Piano di Ambito	Corpo Idrico (ER058)	[B] Utilizzazione della risorsa idrica	[B02] Regolamentazione degli utilizzi	[108] Interventi per la riduzione delle perdite e per la manutenzione nelle reti acquedottistiche

[3119] COLLEG. ALLA DEPURAZIONE DELLA LOCALITA' VIA PIGNA DI BAGNARA	Piano di Ambito	Corpo Idrico (ER060)	[A] Qualità dei corpi idrici e lo stato degli ecosistemi connessi	[A03] Tutela e protezione dall'inquinamento delle acque superficiali	[29] Completamento e manutenzione delle reti fognarie
[3120] Collegamento alla depurazione della rete Nord di Cà di Lugo	Piano di Ambito	Corpo Idrico (ER060)	[A] Qualità dei corpi idrici e lo stato degli ecosistemi connessi	[A03] Tutela e protezione dall'inquinamento delle acque superficiali	[29] Completamento e manutenzione delle reti fognarie
[3121] Collegamento alla depurazione di S.Lorenzo in Cantarana	Piano di Ambito	Corpo Idrico (ER060)	[A] Qualità dei corpi idrici e lo stato degli ecosistemi connessi	[A03] Tutela e protezione dall'inquinamento delle acque superficiali	[29] Completamento e manutenzione delle reti fognarie
[3122] COMPLETAMENTO DEL COLLEGAMENTO ALLA DEPURAZIONE DELLA FRAZIONE DI VILLA S.MARTINO SCARICHI (4) VIA PROV.LE BAGNARA E (6) VIA SAMMARTINA	Piano di Ambito	Corpo Idrico (ER060)	[A] Qualità dei corpi idrici e lo stato degli ecosistemi connessi	[A03] Tutela e protezione dall'inquinamento delle acque superficiali	[29] Completamento e manutenzione delle reti fognarie
[3123] Depuratore di Lugo: adeguamento depuratore attraverso il potenziamento della fase di disidratazione fanghi , delle fasi biologiche, delle sezioni di disidratazione 5 ed il completamento delle fasi di filtrazione e disinfezione dell'effluente	Piano di Ambito	Corpo Idrico (ER060)	[A] Qualità dei corpi idrici e lo stato degli ecosistemi connessi	[A03] Tutela e protezione dall'inquinamento delle acque superficiali	[32] Miglioramento delle caratteristiche tecniche del sistema di depurazione degli impianti a servizio dei centri urbani
[3124] Manutenzione straordinaria scarico depuratore di via Molinello	Piano di Ambito	Corpo Idrico (ER060)	[A] Qualità dei corpi idrici e lo stato degli ecosistemi connessi	[A03] Tutela e protezione dall'inquinamento delle acque superficiali	[32] Miglioramento delle caratteristiche tecniche del sistema di depurazione degli impianti a servizio dei centri urbani
[3125] Potenziamento del depuratore di Giovecca e relativo collegamento della frazione di Frascata	Piano di Ambito	Corpo Idrico (ER060)	[A] Qualità dei corpi idrici e lo stato degli ecosistemi connessi	[A03] Tutela e protezione dall'inquinamento delle acque superficiali	[29] Completamento e manutenzione delle reti fognarie
[3126] Realizzazione di impianto di depurazione al servizio delle località la Viola - Via Mondaniga, Passogatto e Chiesa Nuova	Piano di Ambito	Corpo Idrico (ER060)	[A] Qualità dei corpi idrici e lo stato degli ecosistemi connessi	[A03] Tutela e protezione dall'inquinamento delle acque superficiali	[32] Miglioramento delle caratteristiche tecniche del sistema di depurazione degli impianti a servizio dei centri urbani
[3127] San Bartolo: adeguamento e declassamento Imhoff	Piano di Ambito	Corpo Idrico (ER060)	[A] Qualità dei corpi idrici e lo stato degli ecosistemi connessi	[A03] Tutela e protezione dall'inquinamento delle acque superficiali	[32] Miglioramento delle caratteristiche tecniche del sistema di depurazione degli impianti a servizio dei centri urbani
[3128] Ampliamento depuratore loc. Tole'	Piano di Ambito	Corpo Idrico (ER066)	[A] Qualità dei corpi idrici e lo stato degli ecosistemi connessi	[A03] Tutela e protezione dall'inquinamento delle acque superficiali	[32] Miglioramento delle caratteristiche tecniche del sistema di depurazione degli impianti a servizio dei centri urbani
[3129] Bonifica via Saletta	Piano di Ambito	Corpo Idrico (ER067)	[B] Utilizzazione della risorsa idrica	[B02] Regolamentazione degli utilizzi	[33] Interventi per la riduzione delle perdite e per la manutenzione nelle reti acquedottistiche
[3130] Collettore per separazione acque nere via Turati e Bizzarri.	Piano di Ambito	Corpo Idrico (ER067)	[A] Qualità dei corpi idrici e lo stato degli ecosistemi connessi	[A03] Tutela e protezione dall'inquinamento delle acque superficiali	[29] Completamento e manutenzione delle reti fognarie
[3131] Nuovo collettore agglomerati di Sala e Osteria Nuova	Piano di Ambito	Corpo Idrico (ER067)	[A] Qualità dei corpi idrici e lo stato degli ecosistemi connessi	[A03] Tutela e protezione dall'inquinamento delle acque superficiali	[29] Completamento e manutenzione delle reti fognarie
[3132] Sala Bolognese. Adeguamento scolmatore	Piano di Ambito	Corpo Idrico (ER067)	[A] Qualità dei corpi idrici e lo stato degli ecosistemi connessi	[A03] Tutela e protezione dall'inquinamento delle acque superficiali	[29] Completamento e manutenzione delle reti fognarie
[3133] Studio e rifacimento fognatura in località Tavernelle Emilia (Via Fratelli Nadinini-Ferrovia)	Piano di Ambito	Corpo Idrico (ER067)	[A] Qualità dei corpi idrici e lo stato degli ecosistemi connessi	[A03] Tutela e protezione dall'inquinamento delle acque superficiali	[29] Completamento e manutenzione delle reti fognarie
[3134] Adeguamento e automazione prese di magra linea Savarna - Grattacoppa	Piano di Ambito	Corpo Idrico (ER069)	[A] Qualità dei corpi idrici e lo stato degli ecosistemi connessi	[A03] Tutela e protezione dall'inquinamento delle acque superficiali	[29] Completamento e manutenzione delle reti fognarie
[3135] Adeguamento e/o realizzazione scolmatore in via Albergone	Piano di Ambito	Corpo Idrico (ER072)	[A] Qualità dei corpi idrici e lo stato degli ecosistemi connessi	[A03] Tutela e protezione dall'inquinamento delle acque superficiali	[29] Completamento e manutenzione delle reti fognarie
[3136] Adeguamento stazione di sollevamento via Stradello di Bagnacavallo	Piano di Ambito	Corpo Idrico (ER072)	[A] Qualità dei corpi idrici e lo stato degli ecosistemi connessi	[A03] Tutela e protezione dall'inquinamento delle acque superficiali	[29] Completamento e manutenzione delle reti fognarie
[3137] Sollevamento Cà del Vento - installazione TLC e adeguamento delle prese di magra	Piano di Ambito	Corpo Idrico (ER072)	[A] Qualità dei corpi idrici e lo stato degli ecosistemi connessi	[A03] Tutela e protezione dall'inquinamento delle acque superficiali	[29] Completamento e manutenzione delle reti fognarie
[3138] Sollevamento di via Bagnoli - Adeguamento scolmatore	Piano di Ambito	Corpo Idrico (ER072)	[A] Qualità dei corpi idrici e lo stato degli ecosistemi connessi	[A03] Tutela e protezione dall'inquinamento delle acque superficiali	[29] Completamento e manutenzione delle reti fognarie
[3139] Sollevamento di via Forma - Adeguamento presa di magra e installazione di griglia meccanizzata	Piano di Ambito	Corpo Idrico (ER072)	[A] Qualità dei corpi idrici e lo stato degli ecosistemi connessi	[A03] Tutela e protezione dall'inquinamento delle acque superficiali	[29] Completamento e manutenzione delle reti fognarie
[3140] Adeguamento macchine con inverter (Depuratore conselice) compressore dedicato ricircolo fanghi (Depuratore Lavezzola)	Piano di Ambito	Corpo Idrico (ER073)	[A] Qualità dei corpi idrici e lo stato degli ecosistemi connessi	[A03] Tutela e protezione dall'inquinamento delle acque superficiali	[32] Miglioramento delle caratteristiche tecniche del sistema di depurazione degli impianti a servizio dei centri urbani
[3141] Adeguamento della rete fognaria di Conselice e degli sfioratori	Piano di Ambito	Corpo Idrico (ER073)	[A] Qualità dei corpi idrici e lo stato degli ecosistemi connessi	[A03] Tutela e protezione dall'inquinamento delle acque superficiali	[29] Completamento e manutenzione delle reti fognarie
[3142] Adeguamento della rete fognaria di Conselice e degli sfioratori 1° stralcio	Piano di Ambito	Corpo Idrico (ER073)	[A] Qualità dei corpi idrici e lo stato degli ecosistemi connessi	[A03] Tutela e protezione dall'inquinamento delle acque superficiali	[29] Completamento e manutenzione delle reti fognarie
[3143] Adeguamento disinfezione presso depuratori di Massa Lombarda	Piano di Ambito	Corpo Idrico (ER073)	[A] Qualità dei corpi idrici e lo stato degli ecosistemi connessi	[A03] Tutela e protezione dall'inquinamento delle acque superficiali	[32] Miglioramento delle caratteristiche tecniche del sistema di depurazione degli impianti a servizio dei centri urbani
[3144] Adeguamento linea acque depuratore di Lavezzola	Piano di Ambito	Corpo Idrico (ER073)	[A] Qualità dei corpi idrici e lo stato degli ecosistemi connessi	[A03] Tutela e protezione dall'inquinamento delle acque superficiali	[32] Miglioramento delle caratteristiche tecniche del sistema di depurazione degli impianti a servizio dei centri urbani
[3145] Adeguamento rete fognaria via Guberta in località San Patrizio	Piano di Ambito	Corpo Idrico (ER073)	[A] Qualità dei corpi idrici e lo stato degli ecosistemi connessi	[A03] Tutela e protezione dall'inquinamento delle acque superficiali	[29] Completamento e manutenzione delle reti fognarie

[3146] Interventi sulle reti HERA IF all'incrocio tra le SP107 Gagliazona e SP 116 Correcchio in concomitanza lavori adeguamento e messa in sicurezza	Piano di Ambito	Corpo Idrico (ER073)	[B] Utilizzazione della risorsa idrica	[B02] Regolamentazione degli utilizzi	Interventi per la riduzione delle perdite e per la manutenzione nelle reti acquedottistiche
[3147] Potenziamento rete fognaria della zona a monte della cartiera di Conselice	Piano di Ambito	Corpo Idrico (ER073)	[A] Qualità dei corpi idrici e lo stato degli ecosistemi connessi	[A03] Tutela e protezione dall'inquinamento delle acque superficiali	Completamento e manutenzione delle reti fognarie
[3148] Realizzazione di nuova sedimentazione finale per adeguamento depuratore di Conselice	Piano di Ambito	Corpo Idrico (ER073)	[A] Qualità dei corpi idrici e lo stato degli ecosistemi connessi	[A03] Tutela e protezione dall'inquinamento delle acque superficiali	Miglioramento delle caratteristiche tecniche del sistema di depurazione degli impianti a servizio dei centri urbani
[3149] Sistemazione della valvola clayton in ingresso alla vasca acqua grezza del potabilizzatore di Conselice	Piano di Ambito	Corpo Idrico (ER073)	[B] Utilizzazione della risorsa idrica	[B02] Regolamentazione degli utilizzi	Interventi per la riduzione delle perdite e per la manutenzione nelle reti acquedottistiche
[3150] Telecontrollo sollevamento via Frattina e San Patrizio	Piano di Ambito	Corpo Idrico (ER073)	[A] Qualità dei corpi idrici e lo stato degli ecosistemi connessi	[A03] Tutela e protezione dall'inquinamento delle acque superficiali	Completamento e manutenzione delle reti fognarie
[3151] Adeguamento stazione di disidratazione fanghi depuratore Calderara di R.	Piano di Ambito	Corpo Idrico (ER074)	[A] Qualità dei corpi idrici e lo stato degli ecosistemi connessi	[A03] Tutela e protezione dall'inquinamento delle acque superficiali	Miglioramento delle caratteristiche tecniche del sistema di depurazione degli impianti a servizio dei centri urbani
[3152] Realizzazione collettore parallelo allo scolo Peloso, dall'innesto del collettore di via Garibaldi al depuratore.	Piano di Ambito	Corpo Idrico (ER074)	[A] Qualità dei corpi idrici e lo stato degli ecosistemi connessi	[A03] Tutela e protezione dall'inquinamento delle acque superficiali	Miglioramento delle caratteristiche tecniche del sistema di depurazione degli impianti a servizio dei centri urbani
[3153] Realizzazione condotta lungo lo scolo Guardatello, dall'intersezione dei collettori di Longara al Depuratore	Piano di Ambito	Corpo Idrico (ER074)	[A] Qualità dei corpi idrici e lo stato degli ecosistemi connessi	[A03] Tutela e protezione dall'inquinamento delle acque superficiali	Miglioramento delle caratteristiche tecniche del sistema di depurazione degli impianti a servizio dei centri urbani
[3154] Adeguamento depuratore Malalbergo Capoluogo	Piano di Ambito	Corpo Idrico (ER080)	[A] Qualità dei corpi idrici e lo stato degli ecosistemi connessi	[A03] Tutela e protezione dall'inquinamento delle acque superficiali	Miglioramento delle caratteristiche tecniche del sistema di depurazione degli impianti a servizio dei centri urbani
[3155] Adeguamento depuratore Argelato Capoluogo	Piano di Ambito	Corpo Idrico (ER081)	[A] Qualità dei corpi idrici e lo stato degli ecosistemi connessi	[A03] Tutela e protezione dall'inquinamento delle acque superficiali	Miglioramento delle caratteristiche tecniche del sistema di depurazione degli impianti a servizio dei centri urbani
[3156] Adeguamento depuratore S.Venanzio Galliera	Piano di Ambito	Corpo Idrico (ER081)	[A] Qualità dei corpi idrici e lo stato degli ecosistemi connessi	[A03] Tutela e protezione dall'inquinamento delle acque superficiali	Miglioramento delle caratteristiche tecniche del sistema di depurazione degli impianti a servizio dei centri urbani
[3157] Adeguamento impianto e ampliamento (Realizzazione 2 linea depuratore Pieve di Cento + installazione clapet negli scaricatori)	Piano di Ambito	Corpo Idrico (ER081)	[A] Qualità dei corpi idrici e lo stato degli ecosistemi connessi	[A03] Tutela e protezione dall'inquinamento delle acque superficiali	Miglioramento delle caratteristiche tecniche del sistema di depurazione degli impianti a servizio dei centri urbani
[3158] Realizzazione depuratore località Galliera	Piano di Ambito	Corpo Idrico (ER081)	[A] Qualità dei corpi idrici e lo stato degli ecosistemi connessi	[A03] Tutela e protezione dall'inquinamento delle acque superficiali	Miglioramento delle caratteristiche tecniche del sistema di depurazione degli impianti a servizio dei centri urbani
[3159] Adeguamento tecnico funzionale sollevamento fognario "Alteto campo sportivo"	Piano di Ambito	Corpo Idrico (ER082)	[A] Qualità dei corpi idrici e lo stato degli ecosistemi connessi	[A03] Tutela e protezione dall'inquinamento delle acque superficiali	Completamento e manutenzione delle reti fognarie
[3160] Collettore collegante nuovi comparti residenziali di Alteto al depuratore comunale, prevedendo la separazione delle reti.	Piano di Ambito	Corpo Idrico (ER082)	[A] Qualità dei corpi idrici e lo stato degli ecosistemi connessi	[A03] Tutela e protezione dall'inquinamento delle acque superficiali	Completamento e manutenzione delle reti fognarie
[3161] Collettore Pegola - Alteto	Piano di Ambito	Corpo Idrico (ER082)	[A] Qualità dei corpi idrici e lo stato degli ecosistemi connessi	[A03] Tutela e protezione dall'inquinamento delle acque superficiali	Completamento e manutenzione delle reti fognarie
[3162] Messa in sicurezza struttura serbatoio pensile Malalbergo capoluogo	Piano di Ambito	Corpo Idrico (ER082)	[B] Utilizzazione della risorsa idrica	[B02] Regolamentazione degli utilizzi	Interventi per la riduzione delle perdite e per la manutenzione nelle reti acquedottistiche
[3163] Adeguamento dell'impianto di depurazione esistente -loc. Selva Malvezzi	Piano di Ambito	Corpo Idrico (ER084)	[A] Qualità dei corpi idrici e lo stato degli ecosistemi connessi	[A03] Tutela e protezione dall'inquinamento delle acque superficiali	Miglioramento delle caratteristiche tecniche del sistema di depurazione degli impianti a servizio dei centri urbani
[3164] Ampliamento del depuratore di Castello d'Argile, con la realizzazione della filtrazione finale	Piano di Ambito	Corpo Idrico (ER085)	[A] Qualità dei corpi idrici e lo stato degli ecosistemi connessi	[A03] Tutela e protezione dall'inquinamento delle acque superficiali	Miglioramento delle caratteristiche tecniche del sistema di depurazione degli impianti a servizio dei centri urbani
[3165] Ampliamento depuratore Livergnano	Piano di Ambito	Corpo Idrico (ER085)	[A] Qualità dei corpi idrici e lo stato degli ecosistemi connessi	[A03] Tutela e protezione dall'inquinamento delle acque superficiali	Miglioramento delle caratteristiche tecniche del sistema di depurazione degli impianti a servizio dei centri urbani
[3166] Bonifica depuratore Ponticella	Piano di Ambito	Corpo Idrico (ER085)	[A] Qualità dei corpi idrici e lo stato degli ecosistemi connessi	[A03] Tutela e protezione dall'inquinamento delle acque superficiali	Miglioramento delle caratteristiche tecniche del sistema di depurazione degli impianti a servizio dei centri urbani
[3167] IDAR adeguamento e ripristino della protezione catodica	Piano di Ambito	Corpo Idrico (ER085)	[A] Qualità dei corpi idrici e lo stato degli ecosistemi connessi	[A03] Tutela e protezione dall'inquinamento delle acque superficiali	Miglioramento delle caratteristiche tecniche del sistema di depurazione degli impianti a servizio dei centri urbani
[3168] IDAR installazione inverter a n°2 coclee di sollevamento liquami	Piano di Ambito	Corpo Idrico (ER085)	[A] Qualità dei corpi idrici e lo stato degli ecosistemi connessi	[A03] Tutela e protezione dall'inquinamento delle acque superficiali	Miglioramento delle caratteristiche tecniche del sistema di depurazione degli impianti a servizio dei centri urbani
[3169] IDAR manutenzione straordinaria impianto di incenerimento fanghi	Piano di Ambito	Corpo Idrico (ER085)	[A] Qualità dei corpi idrici e lo stato degli ecosistemi connessi	[A03] Tutela e protezione dall'inquinamento delle acque superficiali	Miglioramento delle caratteristiche tecniche del sistema di depurazione degli impianti a servizio dei centri urbani
[3170] IDAR- Sostituzione impianto di produzione ossigeno con adozione di nuova tecnologia.	Piano di Ambito	Corpo Idrico (ER085)	[A] Qualità dei corpi idrici e lo stato degli ecosistemi connessi	[A03] Tutela e protezione dall'inquinamento delle acque superficiali	Miglioramento delle caratteristiche tecniche del sistema di depurazione degli impianti a servizio dei centri urbani
[3171] IDAR. Grigliatura fanghi primari ed esterni	Piano di Ambito	Corpo Idrico (ER085)	[A] Qualità dei corpi idrici e lo stato degli ecosistemi connessi	[A03] Tutela e protezione dall'inquinamento delle acque superficiali	Miglioramento delle caratteristiche tecniche del sistema di depurazione degli impianti a servizio dei centri urbani

[3172] IDAR. Grigliatura su by-pass di impianto	Piano di Ambito	Corpo Idrico (ER085)	[A] Qualità dei corpi idrici e lo stato degli ecosistemi connessi	[A03] Tutela e protezione dall'inquinamento delle acque superficiali	32 Miglioramento delle caratteristiche tecniche del sistema di depurazione degli impianti a servizio dei centri urbani
[3173] IDAR. Impianto incenerimento: remotazione e controllo da Berti Pichat.	Piano di Ambito	Corpo Idrico (ER085)	[A] Qualità dei corpi idrici e lo stato degli ecosistemi connessi	[A03] Tutela e protezione dall'inquinamento delle acque superficiali	32 Miglioramento delle caratteristiche tecniche del sistema di depurazione degli impianti a servizio dei centri urbani
[3174] IDAR. Revisione generale dissabbiatori 1° Lotto	Piano di Ambito	Corpo Idrico (ER085)	[A] Qualità dei corpi idrici e lo stato degli ecosistemi connessi	[A03] Tutela e protezione dall'inquinamento delle acque superficiali	32 Miglioramento delle caratteristiche tecniche del sistema di depurazione degli impianti a servizio dei centri urbani
[3175] IDAR: adeguamento a norma di sicurezza dell'officina manutenzione	Piano di Ambito	Corpo Idrico (ER085)	[A] Qualità dei corpi idrici e lo stato degli ecosistemi connessi	[A03] Tutela e protezione dall'inquinamento delle acque superficiali	32 Miglioramento delle caratteristiche tecniche del sistema di depurazione degli impianti a servizio dei centri urbani
[3176] IDAR: Adeguamento di sistema di rilevazione incendi	Piano di Ambito	Corpo Idrico (ER085)	[A] Qualità dei corpi idrici e lo stato degli ecosistemi connessi	[A03] Tutela e protezione dall'inquinamento delle acque superficiali	32 Miglioramento delle caratteristiche tecniche del sistema di depurazione degli impianti a servizio dei centri urbani
[3177] IDAR: adeguamento funzionale impianti elettrici MT	Piano di Ambito	Corpo Idrico (ER085)	[A] Qualità dei corpi idrici e lo stato degli ecosistemi connessi	[A03] Tutela e protezione dall'inquinamento delle acque superficiali	32 Miglioramento delle caratteristiche tecniche del sistema di depurazione degli impianti a servizio dei centri urbani
[3178] IDAR: Automazione sistema di smistamento fanghi palabili ai silos di stoccaggio	Piano di Ambito	Corpo Idrico (ER085)	[A] Qualità dei corpi idrici e lo stato degli ecosistemi connessi	[A03] Tutela e protezione dall'inquinamento delle acque superficiali	32 Miglioramento delle caratteristiche tecniche del sistema di depurazione degli impianti a servizio dei centri urbani
[3179] IDAR: costruzione vasca di emergenza	Piano di Ambito	Corpo Idrico (ER085)	[A] Qualità dei corpi idrici e lo stato degli ecosistemi connessi	[A03] Tutela e protezione dall'inquinamento delle acque superficiali	32 Miglioramento delle caratteristiche tecniche del sistema di depurazione degli impianti a servizio dei centri urbani
[3180] IDAR: forno ottimizzazione trattamento emissioni impianto di incenerim. ed adeguamento dlgs 133/05	Piano di Ambito	Corpo Idrico (ER085)	[A] Qualità dei corpi idrici e lo stato degli ecosistemi connessi	[A03] Tutela e protezione dall'inquinamento delle acque superficiali	32 Miglioramento delle caratteristiche tecniche del sistema di depurazione degli impianti a servizio dei centri urbani
[3181] IDAR: Impianto di digestione frazioni organiche e rifiuti liquidi	Piano di Ambito	Corpo Idrico (ER085)	[A] Qualità dei corpi idrici e lo stato degli ecosistemi connessi	[A03] Tutela e protezione dall'inquinamento delle acque superficiali	32 Miglioramento delle caratteristiche tecniche del sistema di depurazione degli impianti a servizio dei centri urbani
[3182] IDAR: manutenzione elettromeccanica Grigliatura Grossolana GV	Piano di Ambito	Corpo Idrico (ER085)	[A] Qualità dei corpi idrici e lo stato degli ecosistemi connessi	[A03] Tutela e protezione dall'inquinamento delle acque superficiali	32 Miglioramento delle caratteristiche tecniche del sistema di depurazione degli impianti a servizio dei centri urbani
[3183] IDAR: Manutenzione ispessitori primari e vasca di accumulo	Piano di Ambito	Corpo Idrico (ER085)	[A] Qualità dei corpi idrici e lo stato degli ecosistemi connessi	[A03] Tutela e protezione dall'inquinamento delle acque superficiali	32 Miglioramento delle caratteristiche tecniche del sistema di depurazione degli impianti a servizio dei centri urbani
[3184] IDAR: Manutenzione straordinaria biofiltri	Piano di Ambito	Corpo Idrico (ER085)	[A] Qualità dei corpi idrici e lo stato degli ecosistemi connessi	[A03] Tutela e protezione dall'inquinamento delle acque superficiali	32 Miglioramento delle caratteristiche tecniche del sistema di depurazione degli impianti a servizio dei centri urbani
[3185] IDAR: Manutenzione straordinaria caldaia A per riscaldamento digestori	Piano di Ambito	Corpo Idrico (ER085)	[A] Qualità dei corpi idrici e lo stato degli ecosistemi connessi	[A03] Tutela e protezione dall'inquinamento delle acque superficiali	32 Miglioramento delle caratteristiche tecniche del sistema di depurazione degli impianti a servizio dei centri urbani
[3186] IDAR: Manutenzione straordinaria compressori Crepelle e gruppo skider PSA	Piano di Ambito	Corpo Idrico (ER085)	[A] Qualità dei corpi idrici e lo stato degli ecosistemi connessi	[A03] Tutela e protezione dall'inquinamento delle acque superficiali	32 Miglioramento delle caratteristiche tecniche del sistema di depurazione degli impianti a servizio dei centri urbani
[3187] IDAR: Manutenzione straordinaria decantatori finali	Piano di Ambito	Corpo Idrico (ER085)	[A] Qualità dei corpi idrici e lo stato degli ecosistemi connessi	[A03] Tutela e protezione dall'inquinamento delle acque superficiali	32 Miglioramento delle caratteristiche tecniche del sistema di depurazione degli impianti a servizio dei centri urbani
[3188] IDAR: Manutenzione straordinaria elevatori a catena fango disidratato	Piano di Ambito	Corpo Idrico (ER085)	[A] Qualità dei corpi idrici e lo stato degli ecosistemi connessi	[A03] Tutela e protezione dall'inquinamento delle acque superficiali	32 Miglioramento delle caratteristiche tecniche del sistema di depurazione degli impianti a servizio dei centri urbani
[3189] IDAR: Manutenzione straordinaria forno anno 2010	Piano di Ambito	Corpo Idrico (ER085)	[A] Qualità dei corpi idrici e lo stato degli ecosistemi connessi	[A03] Tutela e protezione dall'inquinamento delle acque superficiali	32 Miglioramento delle caratteristiche tecniche del sistema di depurazione degli impianti a servizio dei centri urbani
[3190] IDAR: Manutenzione straordinaria forno anno 2012	Piano di Ambito	Corpo Idrico (ER085)	[A] Qualità dei corpi idrici e lo stato degli ecosistemi connessi	[A03] Tutela e protezione dall'inquinamento delle acque superficiali	32 Miglioramento delle caratteristiche tecniche del sistema di depurazione degli impianti a servizio dei centri urbani
[3191] IDAR: manutenzione straordinaria gasometro	Piano di Ambito	Corpo Idrico (ER085)	[A] Qualità dei corpi idrici e lo stato degli ecosistemi connessi	[A03] Tutela e protezione dall'inquinamento delle acque superficiali	32 Miglioramento delle caratteristiche tecniche del sistema di depurazione degli impianti a servizio dei centri urbani
[3192] IDAR: Manutenzione straordinaria giunti di dilatazione vasche di ossidazione biologica	Piano di Ambito	Corpo Idrico (ER085)	[A] Qualità dei corpi idrici e lo stato degli ecosistemi connessi	[A03] Tutela e protezione dall'inquinamento delle acque superficiali	32 Miglioramento delle caratteristiche tecniche del sistema di depurazione degli impianti a servizio dei centri urbani
[3193] IDAR: Manutenzione straordinaria pluviali e coibentazione digestori	Piano di Ambito	Corpo Idrico (ER085)	[A] Qualità dei corpi idrici e lo stato degli ecosistemi connessi	[A03] Tutela e protezione dall'inquinamento delle acque superficiali	32 Miglioramento delle caratteristiche tecniche del sistema di depurazione degli impianti a servizio dei centri urbani
[3194] IDAR: Manutenzione straordinaria sistema di estrazione fanghi disidratati da inviare al fono di incenerimento	Piano di Ambito	Corpo Idrico (ER085)	[A] Qualità dei corpi idrici e lo stato degli ecosistemi connessi	[A03] Tutela e protezione dall'inquinamento delle acque superficiali	32 Miglioramento delle caratteristiche tecniche del sistema di depurazione degli impianti a servizio dei centri urbani
[3195] IDAR: Manutenzione straordinaria tubazione acqua circuito riscaldamenti digestori	Piano di Ambito	Corpo Idrico (ER085)	[A] Qualità dei corpi idrici e lo stato degli ecosistemi connessi	[A03] Tutela e protezione dall'inquinamento delle acque superficiali	32 Miglioramento delle caratteristiche tecniche del sistema di depurazione degli impianti a servizio dei centri urbani
[3196] IDAR: ottimizzazione estrazione schiume ed esecuzione linea spruzzatura del canale	Piano di Ambito	Corpo Idrico (ER085)	[A] Qualità dei corpi idrici e lo stato degli ecosistemi connessi	[A03] Tutela e protezione dall'inquinamento delle acque superficiali	32 Miglioramento delle caratteristiche tecniche del sistema di depurazione degli impianti a servizio dei centri urbani

[3197] IDAR: potenz. Sez. cogener.	Piano di Ambito	Corpo Idrico (ER085)	[A] Qualità dei corpi idrici e lo stato degli ecosistemi connessi	[A03] Tutela e protezione dall'inquinamento delle acque superficiali	[32] Miglioramento delle caratteristiche tecniche del sistema di depurazione degli impianti a servizio dei centri urbani
[3198] IDAR: Pronto Intervento e azioni conseguenti non programmabili minori	Piano di Ambito	Corpo Idrico (ER085)	[A] Qualità dei corpi idrici e lo stato degli ecosistemi connessi	[A03] Tutela e protezione dall'inquinamento delle acque superficiali	[32] Miglioramento delle caratteristiche tecniche del sistema di depurazione degli impianti a servizio dei centri urbani
[3199] IDAR: Realizzazione sistema controllo accessi e antintrusione	Piano di Ambito	Corpo Idrico (ER085)	[A] Qualità dei corpi idrici e lo stato degli ecosistemi connessi	[A03] Tutela e protezione dall'inquinamento delle acque superficiali	[32] Miglioramento delle caratteristiche tecniche del sistema di depurazione degli impianti a servizio dei centri urbani
[3200] IDAR: realizzazione stazioni di filtrazione e disinfezione UV	Piano di Ambito	Corpo Idrico (ER085)	[A] Qualità dei corpi idrici e lo stato degli ecosistemi connessi	[A03] Tutela e protezione dall'inquinamento delle acque superficiali	[32] Miglioramento delle caratteristiche tecniche del sistema di depurazione degli impianti a servizio dei centri urbani
[3201] IDAR: Revisione generale impianto incenerimento fanghi	Piano di Ambito	Corpo Idrico (ER085)	[A] Qualità dei corpi idrici e lo stato degli ecosistemi connessi	[A03] Tutela e protezione dall'inquinamento delle acque superficiali	[32] Miglioramento delle caratteristiche tecniche del sistema di depurazione degli impianti a servizio dei centri urbani
[3202] IDAR: revisione/sostituzione impianto di sollevamento	Piano di Ambito	Corpo Idrico (ER085)	[A] Qualità dei corpi idrici e lo stato degli ecosistemi connessi	[A03] Tutela e protezione dall'inquinamento delle acque superficiali	[32] Miglioramento delle caratteristiche tecniche del sistema di depurazione degli impianti a servizio dei centri urbani
[3203] IDAR: Rifacimento impianto di stoccaggio e dosaggio acido peracetico	Piano di Ambito	Corpo Idrico (ER085)	[A] Qualità dei corpi idrici e lo stato degli ecosistemi connessi	[A03] Tutela e protezione dall'inquinamento delle acque superficiali	[32] Miglioramento delle caratteristiche tecniche del sistema di depurazione degli impianti a servizio dei centri urbani
[3204] IDAR: sostituzione grigliatura fine e deglialatore	Piano di Ambito	Corpo Idrico (ER085)	[A] Qualità dei corpi idrici e lo stato degli ecosistemi connessi	[A03] Tutela e protezione dall'inquinamento delle acque superficiali	[32] Miglioramento delle caratteristiche tecniche del sistema di depurazione degli impianti a servizio dei centri urbani
[3205] IDAR: stazione di denitrificazione, dissabbiatura, copertura	Piano di Ambito	Corpo Idrico (ER085)	[A] Qualità dei corpi idrici e lo stato degli ecosistemi connessi	[A03] Tutela e protezione dall'inquinamento delle acque superficiali	[32] Miglioramento delle caratteristiche tecniche del sistema di depurazione degli impianti a servizio dei centri urbani
[3206] Installazione di impianto di ventilazione locale disidratazione fanghi IDAR	Piano di Ambito	Corpo Idrico (ER085)	[A] Qualità dei corpi idrici e lo stato degli ecosistemi connessi	[A03] Tutela e protezione dall'inquinamento delle acque superficiali	[32] Miglioramento delle caratteristiche tecniche del sistema di depurazione degli impianti a servizio dei centri urbani
[3207] Manutenzione straordinaria gasometro IDAR (secondo stralcio)	Piano di Ambito	Corpo Idrico (ER085)	[A] Qualità dei corpi idrici e lo stato degli ecosistemi connessi	[A03] Tutela e protezione dall'inquinamento delle acque superficiali	[32] Miglioramento delle caratteristiche tecniche del sistema di depurazione degli impianti a servizio dei centri urbani
[3208] Manutenzione straordinaria impianto di Marano	Piano di Ambito	Corpo Idrico (ER085)	[A] Qualità dei corpi idrici e lo stato degli ecosistemi connessi	[A03] Tutela e protezione dall'inquinamento delle acque superficiali	[32] Miglioramento delle caratteristiche tecniche del sistema di depurazione degli impianti a servizio dei centri urbani
[3209] Manutenzione straordinaria impianto di Castenaso Capoluogo	Piano di Ambito	Corpo Idrico (ER085)	[A] Qualità dei corpi idrici e lo stato degli ecosistemi connessi	[A03] Tutela e protezione dall'inquinamento delle acque superficiali	[32] Miglioramento delle caratteristiche tecniche del sistema di depurazione degli impianti a servizio dei centri urbani
[3210] Manutenzione straordinaria post-digestore IDAR	Piano di Ambito	Corpo Idrico (ER085)	[A] Qualità dei corpi idrici e lo stato degli ecosistemi connessi	[A03] Tutela e protezione dall'inquinamento delle acque superficiali	[32] Miglioramento delle caratteristiche tecniche del sistema di depurazione degli impianti a servizio dei centri urbani
[3211] n. 1 fossa Himoff in località Venezzano - rete 3	Piano di Ambito	Corpo Idrico (ER085)	[A] Qualità dei corpi idrici e lo stato degli ecosistemi connessi	[A03] Tutela e protezione dall'inquinamento delle acque superficiali	[32] Miglioramento delle caratteristiche tecniche del sistema di depurazione degli impianti a servizio dei centri urbani
[3212] Rifacimento impianto filtrazione IDAR	Piano di Ambito	Corpo Idrico (ER085)	[A] Qualità dei corpi idrici e lo stato degli ecosistemi connessi	[A03] Tutela e protezione dall'inquinamento delle acque superficiali	[32] Miglioramento delle caratteristiche tecniche del sistema di depurazione degli impianti a servizio dei centri urbani
[3213] Rifacimento rete antincendio IDAR	Piano di Ambito	Corpo Idrico (ER085)	[A] Qualità dei corpi idrici e lo stato degli ecosistemi connessi	[A03] Tutela e protezione dall'inquinamento delle acque superficiali	[32] Miglioramento delle caratteristiche tecniche del sistema di depurazione degli impianti a servizio dei centri urbani
[3214] Risistemazione impianto di sollevamento Via Seminario, rifacimento tratto premente e estensione via Seminario	Piano di Ambito	Corpo Idrico (ER085)	[A] Qualità dei corpi idrici e lo stato degli ecosistemi connessi	[A03] Tutela e protezione dall'inquinamento delle acque superficiali	[32] Miglioramento delle caratteristiche tecniche del sistema di depurazione degli impianti a servizio dei centri urbani
[3215] Sostituzione circuito riscaldamento digestori IDAR	Piano di Ambito	Corpo Idrico (ER085)	[A] Qualità dei corpi idrici e lo stato degli ecosistemi connessi	[A03] Tutela e protezione dall'inquinamento delle acque superficiali	[32] Miglioramento delle caratteristiche tecniche del sistema di depurazione degli impianti a servizio dei centri urbani
[3216] Via Punta - Ristrutturazione parte idraulica, rifacimento zona grigliatura	Piano di Ambito	Corpo Idrico (ER085)	[A] Qualità dei corpi idrici e lo stato degli ecosistemi connessi	[A03] Tutela e protezione dall'inquinamento delle acque superficiali	[32] Miglioramento delle caratteristiche tecniche del sistema di depurazione degli impianti a servizio dei centri urbani
[3217] Collegamento a depurazione di una zona di Giovecca	Piano di Ambito	Corpo Idrico (ER097)	[A] Qualità dei corpi idrici e lo stato degli ecosistemi connessi	[A03] Tutela e protezione dall'inquinamento delle acque superficiali	[29] Completamento e manutenzione delle reti fognarie
[3218] Adeguamento depuratore di Fusignano	Piano di Ambito	Corpo Idrico (ER098)	[A] Qualità dei corpi idrici e lo stato degli ecosistemi connessi	[A03] Tutela e protezione dall'inquinamento delle acque superficiali	[32] Miglioramento delle caratteristiche tecniche del sistema di depurazione degli impianti a servizio dei centri urbani
[3219] Collegamento alla depurazione di Maiano Nuovo	Piano di Ambito	Corpo Idrico (ER098)	[A] Qualità dei corpi idrici e lo stato degli ecosistemi connessi	[A03] Tutela e protezione dall'inquinamento delle acque superficiali	[29] Completamento e manutenzione delle reti fognarie
[3220] Molinello collegamento a fogna per Lugo	Piano di Ambito	Corpo Idrico (ER099)	[A] Qualità dei corpi idrici e lo stato degli ecosistemi connessi	[A03] Tutela e protezione dall'inquinamento delle acque superficiali	[29] Completamento e manutenzione delle reti fognarie
[3221] Installazione misuratore di portata in uscita pensile Lavezzola	Piano di Ambito	Corpo Idrico (ER103)	[B] Utilizzazione della risorsa idrica	[B02] Regolamentazione degli utilizzi	[29] Interventi per la riduzione delle perdite e per la manutenzione nelle reti acquedottistiche
[3222] Collegamento alla depurazione di Via Guerrina	Piano di Ambito	Corpo Idrico (ER105)	[A] Qualità dei corpi idrici e lo stato degli ecosistemi connessi	[A03] Tutela e protezione dall'inquinamento delle acque superficiali	[29] Completamento e manutenzione delle reti fognarie

[3223] Depuratore di Alfonsine: adeguamento progetto generale per adeguamento depuratore e realizzazione di primo stralcio	Piano di Ambito	Corpo Idrico (ER105)	[A] Qualità dei corpi idrici e lo stato degli ecosistemi connessi	[A03] Tutela e protezione dall'inquinamento delle acque superficiali	[32] Miglioramento delle caratteristiche tecniche del sistema di depurazione degli impianti a servizio dei centri urbani
[3224] Realizzazione tratto di fognatura (ml 1400,00) in via Raspona	Piano di Ambito	Corpo Idrico (ER105)	[A] Qualità dei corpi idrici e lo stato degli ecosistemi connessi	[A03] Tutela e protezione dall'inquinamento delle acque superficiali	[29] Completamento e manutenzione delle reti fognarie
[3225] Dep. Medicina adeguamenti impianti elettrico	Piano di Ambito	Corpo Idrico (ER110)	[A] Qualità dei corpi idrici e lo stato degli ecosistemi connessi	[A03] Tutela e protezione dall'inquinamento delle acque superficiali	[32] Miglioramento delle caratteristiche tecniche del sistema di depurazione degli impianti a servizio dei centri urbani
[3226] Dep. Medicina adeguamenti vari	Piano di Ambito	Corpo Idrico (ER110)	[A] Qualità dei corpi idrici e lo stato degli ecosistemi connessi	[A03] Tutela e protezione dall'inquinamento delle acque superficiali	[32] Miglioramento delle caratteristiche tecniche del sistema di depurazione degli impianti a servizio dei centri urbani
[3227] Manutenzione straordinaria sedimentatori secondari	Piano di Ambito	Corpo Idrico (ER110)	[A] Qualità dei corpi idrici e lo stato degli ecosistemi connessi	[A03] Tutela e protezione dall'inquinamento delle acque superficiali	[32] Miglioramento delle caratteristiche tecniche del sistema di depurazione degli impianti a servizio dei centri urbani
[3228] Realizzazione vasca di accumulo (depuratore) Medicina	Piano di Ambito	Corpo Idrico (ER110)	[A] Qualità dei corpi idrici e lo stato degli ecosistemi connessi	[A03] Tutela e protezione dall'inquinamento delle acque superficiali	[32] Miglioramento delle caratteristiche tecniche del sistema di depurazione degli impianti a servizio dei centri urbani
[3229] vasca accumulo fanghi ispessiti+addensatore dinamico	Piano di Ambito	Corpo Idrico (ER110)	[A] Qualità dei corpi idrici e lo stato degli ecosistemi connessi	[A03] Tutela e protezione dall'inquinamento delle acque superficiali	[32] Miglioramento delle caratteristiche tecniche del sistema di depurazione degli impianti a servizio dei centri urbani
[3230] Bon. Adduzione centralina di Marcatello	Piano di Ambito	Corpo Idrico (ER120)	[B] Utilizzazione della risorsa idrica	[B02] Regolamentazione degli utilizzi	[108] Interventi per la riduzione delle perdite e per la manutenzione nelle reti acquedottistiche
[3231] Potenziamento impianto di sollevamento Mercatello	Piano di Ambito	Corpo Idrico (ER120)	[B] Utilizzazione della risorsa idrica	[B02] Regolamentazione degli utilizzi	[108] Interventi per la riduzione delle perdite e per la manutenzione nelle reti acquedottistiche
[3232] Potenziamento reteidrica località Mercatello	Piano di Ambito	Corpo Idrico (ER120)	[B] Utilizzazione della risorsa idrica	[B02] Regolamentazione degli utilizzi	[108] Interventi per la riduzione delle perdite e per la manutenzione nelle reti acquedottistiche
[3233] Collettore via Termanini, Circonvallazione sud, via De Maria, via Giovanni da Bazzano.	Piano di Ambito	Corpo Idrico (ER123)	[A] Qualità dei corpi idrici e lo stato degli ecosistemi connessi	[A03] Tutela e protezione dall'inquinamento delle acque superficiali	[29] Completamento e manutenzione delle reti fognarie
[3234] Intervento sulle fognature in Piazza Garibaldi	Piano di Ambito	Corpo Idrico (ER123)	[A] Qualità dei corpi idrici e lo stato degli ecosistemi connessi	[A03] Tutela e protezione dall'inquinamento delle acque superficiali	[29] Completamento e manutenzione delle reti fognarie
[3235] Rifacimento fognature acque nere vie IV Novembre, De Amicis e Zanasi	Piano di Ambito	Corpo Idrico (ER123)	[A] Qualità dei corpi idrici e lo stato degli ecosistemi connessi	[A03] Tutela e protezione dall'inquinamento delle acque superficiali	[29] Completamento e manutenzione delle reti fognarie
[3236] Sistemazione fognatura in via Papa Giovanni 2° stralcio	Piano di Ambito	Corpo Idrico (ER123)	[A] Qualità dei corpi idrici e lo stato degli ecosistemi connessi	[A03] Tutela e protezione dall'inquinamento delle acque superficiali	[29] Completamento e manutenzione delle reti fognarie
[3237] Bonifica tubazione via Lavino zona Padova	Piano di Ambito	Corpo Idrico (ER124)	[B] Utilizzazione della risorsa idrica	[B02] Regolamentazione degli utilizzi	[108] Interventi per la riduzione delle perdite e per la manutenzione nelle reti acquedottistiche
[3238] Bonifica via Porgotto Palazzina	Piano di Ambito	Corpo Idrico (ER124)	[B] Utilizzazione della risorsa idrica	[B02] Regolamentazione degli utilizzi	[108] Interventi per la riduzione delle perdite e per la manutenzione nelle reti acquedottistiche
[3239] Collegamento Badia - Abbazia	Piano di Ambito	Corpo Idrico (ER124)	[A] Qualità dei corpi idrici e lo stato degli ecosistemi connessi	[A03] Tutela e protezione dall'inquinamento delle acque superficiali	[29] Completamento e manutenzione delle reti fognarie
[3240] Ampliamento depuratore loc. Quinzano	Piano di Ambito	Corpo Idrico (ER129)	[A] Qualità dei corpi idrici e lo stato degli ecosistemi connessi	[A03] Tutela e protezione dall'inquinamento delle acque superficiali	[32] Miglioramento delle caratteristiche tecniche del sistema di depurazione degli impianti a servizio dei centri urbani
[3241] Installazione impianti di filtrazione e realizzazione ispessitore depuratore loc. Quinzano	Piano di Ambito	Corpo Idrico (ER129)	[A] Qualità dei corpi idrici e lo stato degli ecosistemi connessi	[A03] Tutela e protezione dall'inquinamento delle acque superficiali	[32] Miglioramento delle caratteristiche tecniche del sistema di depurazione degli impianti a servizio dei centri urbani
[3242] Spostamento di fognatura e impianto di sollevamento per allontanamento dal Torrente Zena in Zona Farneto	Piano di Ambito	Corpo Idrico (ER130)	[A] Qualità dei corpi idrici e lo stato degli ecosistemi connessi	[A03] Tutela e protezione dall'inquinamento delle acque superficiali	[29] Completamento e manutenzione delle reti fognarie
[3243] Realizzazione di una vasca di laminazione e revisione soffianti depuratore San Benedetto del Querceto	Piano di Ambito	Corpo Idrico (ER131)	[A] Qualità dei corpi idrici e lo stato degli ecosistemi connessi	[A03] Tutela e protezione dall'inquinamento delle acque superficiali	[32] Miglioramento delle caratteristiche tecniche del sistema di depurazione degli impianti a servizio dei centri urbani
[3244] Ampliamento depuratore loc. Savazza	Piano di Ambito	Corpo Idrico (ER132)	[A] Qualità dei corpi idrici e lo stato degli ecosistemi connessi	[A03] Tutela e protezione dall'inquinamento delle acque superficiali	[32] Miglioramento delle caratteristiche tecniche del sistema di depurazione degli impianti a servizio dei centri urbani
[3245] Realizzazione impianto di Filtrazione depuratore loc. Mercatale	Piano di Ambito	Corpo Idrico (ER132)	[A] Qualità dei corpi idrici e lo stato degli ecosistemi connessi	[A03] Tutela e protezione dall'inquinamento delle acque superficiali	[32] Miglioramento delle caratteristiche tecniche del sistema di depurazione degli impianti a servizio dei centri urbani
[3246] Realizzazionenuovo depuratore loc. Mercatale	Piano di Ambito	Corpo Idrico (ER132)	[A] Qualità dei corpi idrici e lo stato degli ecosistemi connessi	[A03] Tutela e protezione dall'inquinamento delle acque superficiali	[32] Miglioramento delle caratteristiche tecniche del sistema di depurazione degli impianti a servizio dei centri urbani
[3247] Potenziamento depuratore loc. Suviana	Piano di Ambito	Corpo Idrico (ER165)	[A] Qualità dei corpi idrici e lo stato degli ecosistemi connessi	[A03] Tutela e protezione dall'inquinamento delle acque superficiali	[32] Miglioramento delle caratteristiche tecniche del sistema di depurazione degli impianti a servizio dei centri urbani
[3248] Ampliamento e adeguamento depuratore intercomunale loc. Prati 2° stralcio (con filtrazione)	Piano di Ambito	Corpo Idrico (ER167)	[A] Qualità dei corpi idrici e lo stato degli ecosistemi connessi	[A03] Tutela e protezione dall'inquinamento delle acque superficiali	[32] Miglioramento delle caratteristiche tecniche del sistema di depurazione degli impianti a servizio dei centri urbani
[3249] Impianto di depurazione Capugnano	Piano di Ambito	Corpo Idrico (ER167)	[A] Qualità dei corpi idrici e lo stato degli ecosistemi connessi	[A03] Tutela e protezione dall'inquinamento delle acque superficiali	[32] Miglioramento delle caratteristiche tecniche del sistema di depurazione degli impianti a servizio dei centri urbani

[3250] Manutenzione straordinaria impianto di Vergato Capoluogo	Piano di Ambito	Corpo Idrico (ER167)	[A] Qualità dei corpi idrici e lo stato degli ecosistemi connessi	[A03] Tutela e protezione dall'inquinamento delle acque superficiali	32 Miglioramento delle caratteristiche tecniche del sistema di depurazione degli impianti a servizio dei centri urbani
[3251] Prati Caminata: Svuotamento linea 1 e manutenzione generale. Installazione Idrascreen su linea 2	Piano di Ambito	Corpo Idrico (ER167)	[A] Qualità dei corpi idrici e lo stato degli ecosistemi connessi	[A03] Tutela e protezione dall'inquinamento delle acque superficiali	32 Miglioramento delle caratteristiche tecniche del sistema di depurazione degli impianti a servizio dei centri urbani
[3252] Prati depuratore: adeguamento area sensibile con rimozione fosforo	Piano di Ambito	Corpo Idrico (ER167)	[A] Qualità dei corpi idrici e lo stato degli ecosistemi connessi	[A03] Tutela e protezione dall'inquinamento delle acque superficiali	32 Miglioramento delle caratteristiche tecniche del sistema di depurazione degli impianti a servizio dei centri urbani
[3253] Ampliamento depuratore loc. Pioppe di Salvaro	Piano di Ambito	Corpo Idrico (ER168)	[A] Qualità dei corpi idrici e lo stato degli ecosistemi connessi	[A03] Tutela e protezione dall'inquinamento delle acque superficiali	32 Miglioramento delle caratteristiche tecniche del sistema di depurazione degli impianti a servizio dei centri urbani
[3254] Adeguamento depuratore Marzabotto Capoluogo	Piano di Ambito	Corpo Idrico (ER169)	[A] Qualità dei corpi idrici e lo stato degli ecosistemi connessi	[A03] Tutela e protezione dall'inquinamento delle acque superficiali	32 Miglioramento delle caratteristiche tecniche del sistema di depurazione degli impianti a servizio dei centri urbani
[3255] Collettore Trebbo di Reno- tratto tra dep. Trebbo a via Ronco (2° stralcio)	Piano di Ambito	Corpo Idrico (ER170)	[A] Qualità dei corpi idrici e lo stato degli ecosistemi connessi	[A03] Tutela e protezione dall'inquinamento delle acque superficiali	29 Completamento e manutenzione delle reti fognarie
[3256] Inserimento nuovi riduttori di pressione in via matteotti, Trebbo, Lame, e bonifica riduttori di Bondanella di Saliceto	Piano di Ambito	Corpo Idrico (ER170)	[B] Utilizzazione della risorsa idrica	[B02] Regolamentazione degli utilizzi	32 Interventi per la riduzione delle perdite e per la manutenzione nelle reti acquedottistiche
[3257] Manutenzione straordinaria sollevamento fognario "Torre Verde"	Piano di Ambito	Corpo Idrico (ER170)	[A] Qualità dei corpi idrici e lo stato degli ecosistemi connessi	[A03] Tutela e protezione dall'inquinamento delle acque superficiali	29 Completamento e manutenzione delle reti fognarie
[3258] Rifacimento depuratore Castel Campeggi	Piano di Ambito	Corpo Idrico (ER170)	[A] Qualità dei corpi idrici e lo stato degli ecosistemi connessi	[A03] Tutela e protezione dall'inquinamento delle acque superficiali	32 Miglioramento delle caratteristiche tecniche del sistema di depurazione degli impianti a servizio dei centri urbani
[3259] Ampliamento del depuratore della frazione Bagno di Piano	Piano di Ambito	Corpo Idrico (ER171)	[A] Qualità dei corpi idrici e lo stato degli ecosistemi connessi	[A03] Tutela e protezione dall'inquinamento delle acque superficiali	32 Miglioramento delle caratteristiche tecniche del sistema di depurazione degli impianti a servizio dei centri urbani
[3260] Nuovi collettori da loc. Buonconvento Scuole fino al nuovo depuratore "Castel Campeggi" ; da zona ex depuratore fino alla nuova area di depurazione e realizzazione di impianto per depressione.	Piano di Ambito	Corpo Idrico (ER171)	[A] Qualità dei corpi idrici e lo stato degli ecosistemi connessi	[A03] Tutela e protezione dall'inquinamento delle acque superficiali	32 Miglioramento delle caratteristiche tecniche del sistema di depurazione degli impianti a servizio dei centri urbani
[3261] Dismissione impianto di depurazione capoluogo e convogliamento reflui al depuratore intercomunale Prati	Piano di Ambito	Corpo Idrico (ER178)	[A] Qualità dei corpi idrici e lo stato degli ecosistemi connessi	[A03] Tutela e protezione dall'inquinamento delle acque superficiali	32 Miglioramento delle caratteristiche tecniche del sistema di depurazione degli impianti a servizio dei centri urbani
[3262] Manutenzione straordinaria impianto di Molinaccio	Piano di Ambito	Corpo Idrico (ER178)	[A] Qualità dei corpi idrici e lo stato degli ecosistemi connessi	[A03] Tutela e protezione dall'inquinamento delle acque superficiali	32 Miglioramento delle caratteristiche tecniche del sistema di depurazione degli impianti a servizio dei centri urbani
[3263] Potenziamento depuratore Lizzano	Piano di Ambito	Corpo Idrico (ER178)	[A] Qualità dei corpi idrici e lo stato degli ecosistemi connessi	[A03] Tutela e protezione dall'inquinamento delle acque superficiali	32 Miglioramento delle caratteristiche tecniche del sistema di depurazione degli impianti a servizio dei centri urbani
[3264] Adeguamento depuratore loc. Rioveggio	Piano di Ambito	Corpo Idrico (ER180)	[A] Qualità dei corpi idrici e lo stato degli ecosistemi connessi	[A03] Tutela e protezione dall'inquinamento delle acque superficiali	32 Miglioramento delle caratteristiche tecniche del sistema di depurazione degli impianti a servizio dei centri urbani
[3265] Depuratore e collettore Gardelletta-Murazze (Autostr. S)	Piano di Ambito	Corpo Idrico (ER180)	[A] Qualità dei corpi idrici e lo stato degli ecosistemi connessi	[A03] Tutela e protezione dall'inquinamento delle acque superficiali	32 Miglioramento delle caratteristiche tecniche del sistema di depurazione degli impianti a servizio dei centri urbani
[3266] Depuratore loc. Quercia (Autostr. S)	Piano di Ambito	Corpo Idrico (ER180)	[A] Qualità dei corpi idrici e lo stato degli ecosistemi connessi	[A03] Tutela e protezione dall'inquinamento delle acque superficiali	32 Miglioramento delle caratteristiche tecniche del sistema di depurazione degli impianti a servizio dei centri urbani
[3267] Manutenzione straordinaria decantatore depuratore Rioveggio	Piano di Ambito	Corpo Idrico (ER180)	[A] Qualità dei corpi idrici e lo stato degli ecosistemi connessi	[A03] Tutela e protezione dall'inquinamento delle acque superficiali	32 Miglioramento delle caratteristiche tecniche del sistema di depurazione degli impianti a servizio dei centri urbani
[3268] 14 fosse Imhoff. Capoluogo via Dalla Chiesa scarico 4, Capoluogo via Dalla Chiesa scarico 5, Stiore scarico 1, Stiore scarico 2, Stiore scarico 3, Capoluogo viale della Pace scarico 6, Capoluogo viale dei Martiri scarico 7, Capoluogo viale dei Martiri sca	Piano di Ambito	Corpo Idrico (ER181)	[A] Qualità dei corpi idrici e lo stato degli ecosistemi connessi	[A03] Tutela e protezione dall'inquinamento delle acque superficiali	32 Miglioramento delle caratteristiche tecniche del sistema di depurazione degli impianti a servizio dei centri urbani
[3269] Ampliamento depuratore Bazzano Capoluogo	Piano di Ambito	Corpo Idrico (ER181)	[A] Qualità dei corpi idrici e lo stato degli ecosistemi connessi	[A03] Tutela e protezione dall'inquinamento delle acque superficiali	32 Miglioramento delle caratteristiche tecniche del sistema di depurazione degli impianti a servizio dei centri urbani
[3270] Sostituzione grigliatura e impiantistica ricircolo fanghi depuratore Bazzano	Piano di Ambito	Corpo Idrico (ER181)	[A] Qualità dei corpi idrici e lo stato degli ecosistemi connessi	[A03] Tutela e protezione dall'inquinamento delle acque superficiali	32 Miglioramento delle caratteristiche tecniche del sistema di depurazione degli impianti a servizio dei centri urbani
[3271] Adeguamento depuratore Crespellano Capoluogo	Piano di Ambito	Corpo Idrico (ER182)	[A] Qualità dei corpi idrici e lo stato degli ecosistemi connessi	[A03] Tutela e protezione dall'inquinamento delle acque superficiali	32 Miglioramento delle caratteristiche tecniche del sistema di depurazione degli impianti a servizio dei centri urbani
[3272] Bon. via Gramsci	Piano di Ambito	Corpo Idrico (ER183)	[A] Qualità dei corpi idrici e lo stato degli ecosistemi connessi	[A03] Tutela e protezione dall'inquinamento delle acque superficiali	29 Completamento e manutenzione delle reti fognarie
[3273] Collettore Ponte Rivabella - Zola Predosa	Piano di Ambito	Corpo Idrico (ER183)	[A] Qualità dei corpi idrici e lo stato degli ecosistemi connessi	[A03] Tutela e protezione dall'inquinamento delle acque superficiali	29 Completamento e manutenzione delle reti fognarie
[3274] Rifacimento collettori tra via Albergati e via Theodoli allo sbocco nel torrente Lavino	Piano di Ambito	Corpo Idrico (ER183)	[A] Qualità dei corpi idrici e lo stato degli ecosistemi connessi	[A03] Tutela e protezione dall'inquinamento delle acque superficiali	29 Completamento e manutenzione delle reti fognarie

[3275] Ristrutturazione impianto di sollevamento Belvedere	Piano di Ambito	Corpo Idrico (ER183)	[B] Utilizzazione della risorsa idrica	[B02] Regolamentazione degli utilizzi	[108] Interventi per la riduzione delle perdite e per la manutenzione nelle reti acquedottistiche
[3276] Adeguamento fognatura in località Sacerno	Piano di Ambito	Corpo Idrico (ER184)	[A] Qualità dei corpi idrici e lo stato degli ecosistemi connessi	[A03] Tutela e protezione dall'inquinamento delle acque superficiali	[29] Completamento e manutenzione delle reti fognarie
[3277] Bon. Via Guardatello	Piano di Ambito	Corpo Idrico (ER184)	[A] Qualità dei corpi idrici e lo stato degli ecosistemi connessi	[A03] Tutela e protezione dall'inquinamento delle acque superficiali	[29] Completamento e manutenzione delle reti fognarie
[3278] Potenziamento adduttrice Anzola dell'Emilia Loc. Lavino	Piano di Ambito	Corpo Idrico (ER184)	[B] Utilizzazione della risorsa idrica	[B02] Regolamentazione degli utilizzi	[108] Interventi per la riduzione delle perdite e per la manutenzione nelle reti acquedottistiche
[3279] Realizzazione tombinamento del fosso di scarico del depuratore di Castel de' Britti	Piano di Ambito	Corpo Idrico (ER185)	[A] Qualità dei corpi idrici e lo stato degli ecosistemi connessi	[A03] Tutela e protezione dall'inquinamento delle acque superficiali	[32] Miglioramento delle caratteristiche tecniche del sistema di depurazione degli impianti a servizio dei centri urbani
[3280] Adeguamento collettore in via Cà Dell'Orbo e sistemazione scolmatore	Piano di Ambito	Corpo Idrico (ER186)	[A] Qualità dei corpi idrici e lo stato degli ecosistemi connessi	[A03] Tutela e protezione dall'inquinamento delle acque superficiali	[29] Completamento e manutenzione delle reti fognarie
[3281] Bon.via Gobetti	Piano di Ambito	Corpo Idrico (ER186)	[A] Qualità dei corpi idrici e lo stato degli ecosistemi connessi	[A03] Tutela e protezione dall'inquinamento delle acque superficiali	[29] Completamento e manutenzione delle reti fognarie
[3282] Bonifica acqua via Ca Belfiore	Piano di Ambito	Corpo Idrico (ER186)	[B] Utilizzazione della risorsa idrica	[B02] Regolamentazione degli utilizzi	[108] Interventi per la riduzione delle perdite e per la manutenzione nelle reti acquedottistiche
[3283] Bonifica via Marana	Piano di Ambito	Corpo Idrico (ER186)	[B] Utilizzazione della risorsa idrica	[B02] Regolamentazione degli utilizzi	[108] Interventi per la riduzione delle perdite e per la manutenzione nelle reti acquedottistiche
[3284] Bonifica via Marconi	Piano di Ambito	Corpo Idrico (ER186)	[B] Utilizzazione della risorsa idrica	[B02] Regolamentazione degli utilizzi	[108] Interventi per la riduzione delle perdite e per la manutenzione nelle reti acquedottistiche
[3285] Bonifica via Tosarelli	Piano di Ambito	Corpo Idrico (ER186)	[B] Utilizzazione della risorsa idrica	[B02] Regolamentazione degli utilizzi	[108] Interventi per la riduzione delle perdite e per la manutenzione nelle reti acquedottistiche
[3286] Fognatura via Marconi	Piano di Ambito	Corpo Idrico (ER186)	[A] Qualità dei corpi idrici e lo stato degli ecosistemi connessi	[A03] Tutela e protezione dall'inquinamento delle acque superficiali	[29] Completamento e manutenzione delle reti fognarie
[3287] Manutenzione impianti di sollevamento del Comune di Castenaso	Piano di Ambito	Corpo Idrico (ER186)	[A] Qualità dei corpi idrici e lo stato degli ecosistemi connessi	[A03] Tutela e protezione dall'inquinamento delle acque superficiali	[29] Completamento e manutenzione delle reti fognarie
[3288] Potenziamento fognario comparto "Elce"-via Gozzadini e via Sacco e Vanzetti	Piano di Ambito	Corpo Idrico (ER186)	[A] Qualità dei corpi idrici e lo stato degli ecosistemi connessi	[A03] Tutela e protezione dall'inquinamento delle acque superficiali	[29] Completamento e manutenzione delle reti fognarie
[3289] Sdemanializzazione scola Zenetta	Piano di Ambito	Corpo Idrico (ER186)	[A] Qualità dei corpi idrici e lo stato degli ecosistemi connessi	[A03] Tutela e protezione dall'inquinamento delle acque superficiali	[29] Completamento e manutenzione delle reti fognarie
[3290] Sdoppiamento fognatura località Stellina	Piano di Ambito	Corpo Idrico (ER186)	[A] Qualità dei corpi idrici e lo stato degli ecosistemi connessi	[A03] Tutela e protezione dall'inquinamento delle acque superficiali	[29] Completamento e manutenzione delle reti fognarie
[3291] Sollevamento Fiesso: rifacimento completo struttura e installazione griglia automatica	Piano di Ambito	Corpo Idrico (ER186)	[A] Qualità dei corpi idrici e lo stato degli ecosistemi connessi	[A03] Tutela e protezione dall'inquinamento delle acque superficiali	[32] Miglioramento delle caratteristiche tecniche del sistema di depurazione degli impianti a servizio dei centri urbani
[3292] Adeguamento depuratore Mezzolara	Piano di Ambito	Corpo Idrico (ER187)	[A] Qualità dei corpi idrici e lo stato degli ecosistemi connessi	[A03] Tutela e protezione dall'inquinamento delle acque superficiali	[32] Miglioramento delle caratteristiche tecniche del sistema di depurazione degli impianti a servizio dei centri urbani
[3293] Realizz. di rete separata in frazione Vigorso	Piano di Ambito	Corpo Idrico (ER187)	[A] Qualità dei corpi idrici e lo stato degli ecosistemi connessi	[A03] Tutela e protezione dall'inquinamento delle acque superficiali	[29] Completamento e manutenzione delle reti fognarie
[3294] Sdoppiamento reti via Schiassi e Sforza - loc. Mezzolara	Piano di Ambito	Corpo Idrico (ER187)	[A] Qualità dei corpi idrici e lo stato degli ecosistemi connessi	[A03] Tutela e protezione dall'inquinamento delle acque superficiali	[29] Completamento e manutenzione delle reti fognarie
[3295] Sollevamento nuova zona industriale Mezzolara	Piano di Ambito	Corpo Idrico (ER187)	[A] Qualità dei corpi idrici e lo stato degli ecosistemi connessi	[A03] Tutela e protezione dall'inquinamento delle acque superficiali	[29] Completamento e manutenzione delle reti fognarie
[3296] Adeguamento depuratori loc. Sabbioni est, Cà bel Minghino	Piano di Ambito	Corpo Idrico (ER192)	[A] Qualità dei corpi idrici e lo stato degli ecosistemi connessi	[A03] Tutela e protezione dall'inquinamento delle acque superficiali	[32] Miglioramento delle caratteristiche tecniche del sistema di depurazione degli impianti a servizio dei centri urbani
[3297] Depuratore Sabbioni Nord versante Savena	Piano di Ambito	Corpo Idrico (ER192)	[A] Qualità dei corpi idrici e lo stato degli ecosistemi connessi	[A03] Tutela e protezione dall'inquinamento delle acque superficiali	[32] Miglioramento delle caratteristiche tecniche del sistema di depurazione degli impianti a servizio dei centri urbani
[3298] Realizzazione di 11 fosse Imhoff: Anconella, Scascoli nord e sud, Roncastaldo nord e sud, Casoni, Il Colle, Cà Romagnolo, Gnazzano, Cà Moschino, Bibulano, Sabbioni sud	Piano di Ambito	Corpo Idrico (ER192)	[A] Qualità dei corpi idrici e lo stato degli ecosistemi connessi	[A03] Tutela e protezione dall'inquinamento delle acque superficiali	[32] Miglioramento delle caratteristiche tecniche del sistema di depurazione degli impianti a servizio dei centri urbani
[3299] Ca' di Pippo : affinamento scarico della esistente fossa Imhoff	Piano di Ambito	Corpo Idrico (ER194)	[A] Qualità dei corpi idrici e lo stato degli ecosistemi connessi	[A03] Tutela e protezione dall'inquinamento delle acque superficiali	[32] Miglioramento delle caratteristiche tecniche del sistema di depurazione degli impianti a servizio dei centri urbani
[3300] Molino Nuovo: affinamento Imhoff e realizzazione condotto scarico.	Piano di Ambito	Corpo Idrico (ER194)	[A] Qualità dei corpi idrici e lo stato degli ecosistemi connessi	[A03] Tutela e protezione dall'inquinamento delle acque superficiali	[32] Miglioramento delle caratteristiche tecniche del sistema di depurazione degli impianti a servizio dei centri urbani
[3301] Tazzola: affinamento scarico della esistente fossa Imhoff	Piano di Ambito	Corpo Idrico (ER194)	[A] Qualità dei corpi idrici e lo stato degli ecosistemi connessi	[A03] Tutela e protezione dall'inquinamento delle acque superficiali	[32] Miglioramento delle caratteristiche tecniche del sistema di depurazione degli impianti a servizio dei centri urbani
[3302] Colunga allacciamento scarichi al collettore colunga-ozzano	Piano di Ambito	Corpo Idrico (ER195)	[A] Qualità dei corpi idrici e lo stato degli ecosistemi connessi	[A03] Tutela e protezione dall'inquinamento delle acque superficiali	[29] Completamento e manutenzione delle reti fognarie
[3303] Completamento nuova rete fognatura nera zona industriale Quaderna (via Veneto, via Liguria, via Bertella)	Piano di Ambito	Corpo Idrico (ER195)	[A] Qualità dei corpi idrici e lo stato degli ecosistemi connessi	[A03] Tutela e protezione dall'inquinamento delle acque superficiali	[29] Completamento e manutenzione delle reti fognarie

[3304] Estensione acquedottistica via Montanara/Colunga	Piano di Ambito	Corpo Idrico (ER195)	[B] Utilizzazione della risorsa idrica	[B02] Regolamentazione degli utilizzi	[108] Interventi per la riduzione delle perdite e per la manutenzione nelle reti acquedottistiche
[3305] Nuovo Collettore fognario in via S. Giorgio in località Osteria Grande	Piano di Ambito	Corpo Idrico (ER195)	[A] Qualità dei corpi idrici e lo stato degli ecosistemi connessi	[A03] Tutela e protezione dall'inquinamento delle acque superficiali	[29] Completamento e manutenzione delle reti fognarie
[3306] Costruzione della nuova fognatura nera zona industriale Ponte Rizzoli (via Rinascita, via dell'industria, via del Lavoro, via Progresso)	Piano di Ambito	Corpo Idrico (ER196)	[A] Qualità dei corpi idrici e lo stato degli ecosistemi connessi	[A03] Tutela e protezione dall'inquinamento delle acque superficiali	[29] Completamento e manutenzione delle reti fognarie
[3307] Ampliamento depuratore loc. Ponte Rizzoli	Piano di Ambito	Corpo Idrico (ER199)	[A] Qualità dei corpi idrici e lo stato degli ecosistemi connessi	[A03] Tutela e protezione dall'inquinamento delle acque superficiali	[33] Miglioramento delle caratteristiche tecniche del sistema di depurazione degli impianti a servizio dei centri urbani
[3308] Installazione filtrazione a membrane su una linea depuratore Ponte Rizzoli	Piano di Ambito	Corpo Idrico (ER199)	[A] Qualità dei corpi idrici e lo stato degli ecosistemi connessi	[A03] Tutela e protezione dall'inquinamento delle acque superficiali	[33] Miglioramento delle caratteristiche tecniche del sistema di depurazione degli impianti a servizio dei centri urbani
[3309] Risanamento scarico fognario della frazione di S. Martino in Pedriolo (nuovo impianto di depurazione)	Piano di Ambito	Corpo Idrico (ER203)	[A] Qualità dei corpi idrici e lo stato degli ecosistemi connessi	[A03] Tutela e protezione dall'inquinamento delle acque superficiali	[29] Completamento e manutenzione delle reti fognarie
[3310] Adeguamento della rete fognaria di via Montecalderaro	Piano di Ambito	Corpo Idrico (ER204)	[A] Qualità dei corpi idrici e lo stato degli ecosistemi connessi	[A03] Tutela e protezione dall'inquinamento delle acque superficiali	[29] Completamento e manutenzione delle reti fognarie
[3311] Adeguamento della rete fognaria in via Foscolo e via dalla Chiesa	Piano di Ambito	Corpo Idrico (ER204)	[A] Qualità dei corpi idrici e lo stato degli ecosistemi connessi	[A03] Tutela e protezione dall'inquinamento delle acque superficiali	[29] Completamento e manutenzione delle reti fognarie
[3312] Adeguamento della rete fognaria in via Roma e via Colombarina	Piano di Ambito	Corpo Idrico (ER204)	[A] Qualità dei corpi idrici e lo stato degli ecosistemi connessi	[A03] Tutela e protezione dall'inquinamento delle acque superficiali	[29] Completamento e manutenzione delle reti fognarie
[3313] Adeguamento dello scolmatore 04f02015 a Castel S. Pietro	Piano di Ambito	Corpo Idrico (ER204)	[A] Qualità dei corpi idrici e lo stato degli ecosistemi connessi	[A03] Tutela e protezione dall'inquinamento delle acque superficiali	[29] Completamento e manutenzione delle reti fognarie
[3314] Adeguamento rete fognaria dentro il depuratore	Piano di Ambito	Corpo Idrico (ER204)	[A] Qualità dei corpi idrici e lo stato degli ecosistemi connessi	[A03] Tutela e protezione dall'inquinamento delle acque superficiali	[29] Completamento e manutenzione delle reti fognarie
[3315] Bonifica rete in via Montecalderaro	Piano di Ambito	Corpo Idrico (ER204)	[B] Utilizzazione della risorsa idrica	[B02] Regolamentazione degli utilizzi	[108] Interventi per la riduzione delle perdite e per la manutenzione nelle reti acquedottistiche
[3316] Bonifica rete S. P. Sillaro	Piano di Ambito	Corpo Idrico (ER204)	[B] Utilizzazione della risorsa idrica	[B02] Regolamentazione degli utilizzi	[108] Interventi per la riduzione delle perdite e per la manutenzione nelle reti acquedottistiche
[3317] Bonifica tratto di rete idrica soggetto affrequenti rotture in via Valquadera e inserimento di un booster	Piano di Ambito	Corpo Idrico (ER204)	[B] Utilizzazione della risorsa idrica	[B02] Regolamentazione degli utilizzi	[108] Interventi per la riduzione delle perdite e per la manutenzione nelle reti acquedottistiche
[3318] Griglia su scolmatori e intervento su scolo Scania urgente	Piano di Ambito	Corpo Idrico (ER204)	[A] Qualità dei corpi idrici e lo stato degli ecosistemi connessi	[A03] Tutela e protezione dall'inquinamento delle acque superficiali	[29] Completamento e manutenzione delle reti fognarie
[3319] Installazione di un nuovo PLC e di un nuovo generatore di ozono presso il potabilizzatore Poggio di Castel S. Pietro T.	Piano di Ambito	Corpo Idrico (ER204)	[B] Utilizzazione della risorsa idrica	[B02] Regolamentazione degli utilizzi	[108] Interventi per la riduzione delle perdite e per la manutenzione nelle reti acquedottistiche
[3320] Interventi per la riduzione della pressione di rete a seguito della modellazione di rete	Piano di Ambito	Corpo Idrico (ER204)	[B] Utilizzazione della risorsa idrica	[B02] Regolamentazione degli utilizzi	[108] Interventi per la riduzione delle perdite e per la manutenzione nelle reti acquedottistiche
[3321] Manutenzione straordinaria nel locale biossido del Potabilizzatore Belfiore	Piano di Ambito	Corpo Idrico (ER204)	[B] Utilizzazione della risorsa idrica	[B02] Regolamentazione degli utilizzi	[108] Interventi per la riduzione delle perdite e per la manutenzione nelle reti acquedottistiche
[3322] Risanamento di alcune caditoie in viale delle Terme Comune di Castel San Pietro Terme	Piano di Ambito	Corpo Idrico (ER204)	[A] Qualità dei corpi idrici e lo stato degli ecosistemi connessi	[A03] Tutela e protezione dall'inquinamento delle acque superficiali	[29] Completamento e manutenzione delle reti fognarie
[3323] Secondo lotto via Broccoli	Piano di Ambito	Corpo Idrico (ER204)	[A] Qualità dei corpi idrici e lo stato degli ecosistemi connessi	[A03] Tutela e protezione dall'inquinamento delle acque superficiali	[29] Completamento e manutenzione delle reti fognarie
[3324] Sostituzione condotta fognaria in via Tanari	Piano di Ambito	Corpo Idrico (ER204)	[A] Qualità dei corpi idrici e lo stato degli ecosistemi connessi	[A03] Tutela e protezione dall'inquinamento delle acque superficiali	[29] Completamento e manutenzione delle reti fognarie
[3325] Telecontrollo della consegna acqua e Fossatone all'interno del Potabilizzatore Belfiore	Piano di Ambito	Corpo Idrico (ER204)	[B] Utilizzazione della risorsa idrica	[B02] Regolamentazione degli utilizzi	[108] Interventi per la riduzione delle perdite e per la manutenzione nelle reti acquedottistiche
[3326] Adeg. Fognatura in località Riviera	Piano di Ambito	Corpo Idrico (ER211)	[A] Qualità dei corpi idrici e lo stato degli ecosistemi connessi	[A03] Tutela e protezione dall'inquinamento delle acque superficiali	[29] Completamento e manutenzione delle reti fognarie
[3327] Adeguamento alla rete fognaria in via Bolognesi a san Prospero	Piano di Ambito	Corpo Idrico (ER211)	[A] Qualità dei corpi idrici e lo stato degli ecosistemi connessi	[A03] Tutela e protezione dall'inquinamento delle acque superficiali	[29] Completamento e manutenzione delle reti fognarie
[3328] Adeguamento della presa di Campola	Piano di Ambito	Corpo Idrico (ER211)	[B] Utilizzazione della risorsa idrica	[B02] Regolamentazione degli utilizzi	[108] Interventi per la riduzione delle perdite e per la manutenzione nelle reti acquedottistiche
[3329] Bonifica rete acquedotto civile in via Santerno zona Rivazza ad Imola	Piano di Ambito	Corpo Idrico (ER211)	[B] Utilizzazione della risorsa idrica	[B02] Regolamentazione degli utilizzi	[108] Interventi per la riduzione delle perdite e per la manutenzione nelle reti acquedottistiche
[3330] Bonifica rete idrica in via Costa Ribena causa frequenti rotture	Piano di Ambito	Corpo Idrico (ER211)	[B] Utilizzazione della risorsa idrica	[B02] Regolamentazione degli utilizzi	[108] Interventi per la riduzione delle perdite e per la manutenzione nelle reti acquedottistiche
[3331] Bonifica rete idrica in via Gambellara causa frequenti rotture	Piano di Ambito	Corpo Idrico (ER211)	[B] Utilizzazione della risorsa idrica	[B02] Regolamentazione degli utilizzi	[108] Interventi per la riduzione delle perdite e per la manutenzione nelle reti acquedottistiche
[3332] Bonifica rete idrica in via Maria Zanotti	Piano di Ambito	Corpo Idrico (ER211)	[B] Utilizzazione della risorsa idrica	[B02] Regolamentazione degli utilizzi	[108] Interventi per la riduzione delle perdite e per la manutenzione nelle reti acquedottistiche
[3333] Bonifica rete idrica via Don Minzoni	Piano di Ambito	Corpo Idrico (ER211)	[B] Utilizzazione della risorsa idrica	[B02] Regolamentazione degli utilizzi	[108] Interventi per la riduzione delle perdite e per la manutenzione nelle reti acquedottistiche

[3334] Bonifica rete idrica via Nuova	Piano di Ambito	Corpo Idrico (ER211)	[B] Utilizzazione della risorsa idrica	[B02] Regolamentazione degli utilizzi	[108] Interventi per la riduzione delle perdite e per la manutenzione nelle reti acquedottistiche
[3335] Collegamento tratto lottizzazione di Casola Canina	Piano di Ambito	Corpo Idrico (ER211)	[A] Qualità dei corpi idrici e lo stato degli ecosistemi connessi	[A03] Tutela e protezione dall'inquinamento delle acque superficiali	[29] Completamento e manutenzione delle reti fognarie
[3336] Impianti di telecontrollo per i serbatoi di Pioppe e S. Margherita	Piano di Ambito	Corpo Idrico (ER211)	[B] Utilizzazione della risorsa idrica	[B02] Regolamentazione degli utilizzi	[108] Interventi per la riduzione delle perdite e per la manutenzione nelle reti acquedottistiche
[3337] Installazione clapet via Nenni (rio sabbioso) Dozza	Piano di Ambito	Corpo Idrico (ER211)	[A] Qualità dei corpi idrici e lo stato degli ecosistemi connessi	[A03] Tutela e protezione dall'inquinamento delle acque superficiali	[29] Completamento e manutenzione delle reti fognarie
[3338] Interventi sulle reti HERA IF in vicolo Campeggi, in concomitanza lavori per una nuova manutenzione di tipo storico	Piano di Ambito	Corpo Idrico (ER211)	[A] Qualità dei corpi idrici e lo stato degli ecosistemi connessi	[A03] Tutela e protezione dall'inquinamento delle acque superficiali	[29] Completamento e manutenzione delle reti fognarie
[3339] interventi di raccolta e convogliamento acque reflue lungo l'asse via San Benedetto- via Pirandello	Piano di Ambito	Corpo Idrico (ER211)	[A] Qualità dei corpi idrici e lo stato degli ecosistemi connessi	[A03] Tutela e protezione dall'inquinamento delle acque superficiali	[29] Completamento e manutenzione delle reti fognarie
[3340] interventi sulle reti HERA IF in via Carducci	Piano di Ambito	Corpo Idrico (ER211)	[A] Qualità dei corpi idrici e lo stato degli ecosistemi connessi	[A03] Tutela e protezione dall'inquinamento delle acque superficiali	[29] Completamento e manutenzione delle reti fognarie
[3341] interventi sulle reti HERA IF in via Selice - Don Sturzo	Piano di Ambito	Corpo Idrico (ER211)	[A] Qualità dei corpi idrici e lo stato degli ecosistemi connessi	[A03] Tutela e protezione dall'inquinamento delle acque superficiali	[29] Completamento e manutenzione delle reti fognarie
[3342] interventi sulle reti HERA IF in via Selice - Lasie	Piano di Ambito	Corpo Idrico (ER211)	[A] Qualità dei corpi idrici e lo stato degli ecosistemi connessi	[A03] Tutela e protezione dall'inquinamento delle acque superficiali	[29] Completamento e manutenzione delle reti fognarie
[3343] interventi sulle reti HERA IF in via Selice - Pasquala	Piano di Ambito	Corpo Idrico (ER211)	[A] Qualità dei corpi idrici e lo stato degli ecosistemi connessi	[A03] Tutela e protezione dall'inquinamento delle acque superficiali	[29] Completamento e manutenzione delle reti fognarie
[3344] interventi sulle reti HERA IF in via Taddeo della Voipe in concomitanza con i lavori di realizzazione di una nuova pavimentazione di tipo storico	Piano di Ambito	Corpo Idrico (ER211)	[A] Qualità dei corpi idrici e lo stato degli ecosistemi connessi	[A03] Tutela e protezione dall'inquinamento delle acque superficiali	[29] Completamento e manutenzione delle reti fognarie
[3345] Manutenzione fogna Galassi	Piano di Ambito	Corpo Idrico (ER211)	[A] Qualità dei corpi idrici e lo stato degli ecosistemi connessi	[A03] Tutela e protezione dall'inquinamento delle acque superficiali	[29] Completamento e manutenzione delle reti fognarie
[3346] Manutenzione straordinaria al carico pensile Guerrazzi	Piano di Ambito	Corpo Idrico (ER211)	[B] Utilizzazione della risorsa idrica	[B02] Regolamentazione degli utilizzi	[108] Interventi per la riduzione delle perdite e per la manutenzione nelle reti acquedottistiche
[3347] Manutenzione straordinaria al pozzo 18 di Imola 20AC2135 per rigenerazione e recupero tratti filtranti non più funzionanti	Piano di Ambito	Corpo Idrico (ER211)	[B] Utilizzazione della risorsa idrica	[B02] Regolamentazione degli utilizzi	[108] Interventi per la riduzione delle perdite e per la manutenzione nelle reti acquedottistiche
[3348] Manutenzione straordinaria dei servizi Ami in concomitanza all'intervento di ripavimentazione di via Cavour (fognatura)	Piano di Ambito	Corpo Idrico (ER211)	[A] Qualità dei corpi idrici e lo stato degli ecosistemi connessi	[A03] Tutela e protezione dall'inquinamento delle acque superficiali	[29] Completamento e manutenzione delle reti fognarie
[3349] Manutenzione straordinaria del sistema di stoccaggio del flocculante e del suo automatismo di dosaggio al potabilizzatore di Borgo Tossignano	Piano di Ambito	Corpo Idrico (ER211)	[B] Utilizzazione della risorsa idrica	[B02] Regolamentazione degli utilizzi	[108] Interventi per la riduzione delle perdite e per la manutenzione nelle reti acquedottistiche
[3350] Manutenzione straordinaria tratto di condotta idrica in via Cerreto a Imola	Piano di Ambito	Corpo Idrico (ER211)	[B] Utilizzazione della risorsa idrica	[B02] Regolamentazione degli utilizzi	[108] Interventi per la riduzione delle perdite e per la manutenzione nelle reti acquedottistiche
[3351] Nuovo autoclave serbatoio Costarella	Piano di Ambito	Corpo Idrico (ER211)	[B] Utilizzazione della risorsa idrica	[B02] Regolamentazione degli utilizzi	[108] Interventi per la riduzione delle perdite e per la manutenzione nelle reti acquedottistiche
[3352] Nuovo quadro elettrico al rilancio Roncaglie	Piano di Ambito	Corpo Idrico (ER211)	[B] Utilizzazione della risorsa idrica	[B02] Regolamentazione degli utilizzi	[108] Interventi per la riduzione delle perdite e per la manutenzione nelle reti acquedottistiche
[3353] Nuovo serbatoio idrico di Fornione	Piano di Ambito	Corpo Idrico (ER211)	[B] Utilizzazione della risorsa idrica	[B02] Regolamentazione degli utilizzi	[108] Interventi per la riduzione delle perdite e per la manutenzione nelle reti acquedottistiche
[3354] Potabilizzatore di Borgo Tossignano: acquisto di una pompa e di 3 riduttori a scorta dei chiari flocculatore a pacchi lamellari	Piano di Ambito	Corpo Idrico (ER211)	[B] Utilizzazione della risorsa idrica	[B02] Regolamentazione degli utilizzi	[108] Interventi per la riduzione delle perdite e per la manutenzione nelle reti acquedottistiche
[3355] Potabilizzatore di Borgo Tossignano: Bonifica del tetto locali impianti di rilancio	Piano di Ambito	Corpo Idrico (ER211)	[B] Utilizzazione della risorsa idrica	[B02] Regolamentazione degli utilizzi	[108] Interventi per la riduzione delle perdite e per la manutenzione nelle reti acquedottistiche
[3356] Potenziamento alimentazione rete idrica zona Rivazza	Piano di Ambito	Corpo Idrico (ER211)	[B] Utilizzazione della risorsa idrica	[B02] Regolamentazione degli utilizzi	[108] Interventi per la riduzione delle perdite e per la manutenzione nelle reti acquedottistiche
[3357] Potenziamento collettore vallata	Piano di Ambito	Corpo Idrico (ER211)	[A] Qualità dei corpi idrici e lo stato degli ecosistemi connessi	[A03] Tutela e protezione dall'inquinamento delle acque superficiali	[29] Completamento e manutenzione delle reti fognarie
[3358] Potenziamento della condotta di adduzione San Prospero - chiusura 1° e 2° lotto	Piano di Ambito	Corpo Idrico (ER211)	[B] Utilizzazione della risorsa idrica	[B02] Regolamentazione degli utilizzi	[108] Interventi per la riduzione delle perdite e per la manutenzione nelle reti acquedottistiche
[3359] Potenziamento della rete acquedottistica in via Punta	Piano di Ambito	Corpo Idrico (ER211)	[B] Utilizzazione della risorsa idrica	[B02] Regolamentazione degli utilizzi	[108] Interventi per la riduzione delle perdite e per la manutenzione nelle reti acquedottistiche
[3360] Potenziamento della rete idrica civile di adduzione e distribuzione a servizio del quartiere Zolino	Piano di Ambito	Corpo Idrico (ER211)	[B] Utilizzazione della risorsa idrica	[B02] Regolamentazione degli utilizzi	[108] Interventi per la riduzione delle perdite e per la manutenzione nelle reti acquedottistiche
[3361] Potenziamento rete fognaria - Sesto Imolese	Piano di Ambito	Corpo Idrico (ER211)	[A] Qualità dei corpi idrici e lo stato degli ecosistemi connessi	[A03] Tutela e protezione dall'inquinamento delle acque superficiali	[29] Completamento e manutenzione delle reti fognarie
[3362] Potenziamento rete fognaria di Dozza con il collegamento delle fognature nel quartiere Zolino	Piano di Ambito	Corpo Idrico (ER211)	[A] Qualità dei corpi idrici e lo stato degli ecosistemi connessi	[A03] Tutela e protezione dall'inquinamento delle acque superficiali	[29] Completamento e manutenzione delle reti fognarie
[3363] Potenziamento rete fognaria di via Fornace	Piano di Ambito	Corpo Idrico (ER211)	[A] Qualità dei corpi idrici e lo stato degli ecosistemi connessi	[A03] Tutela e protezione dall'inquinamento delle acque superficiali	[29] Completamento e manutenzione delle reti fognarie

[3364] Potenziamento rete fognaria via Alfieri	Piano di Ambito	Corpo Idrico (ER211)	[A] Qualità dei corpi idrici e lo stato degli ecosistemi connessi	[A03] Tutela e protezione dall'inquinamento delle acque superficiali	[29] Completamento e manutenzione delle reti fognarie
[3365] Potenziamento rilancio Raggi 1	Piano di Ambito	Corpo Idrico (ER211)	[B] Utilizzazione della risorsa idrica	[B02] Regolamentazione degli utilizzi	[108] Interventi per la riduzione delle perdite e per la manutenzione nelle reti acquedottistiche
[3366] Quadri elettrici idrovora Selice sottopasso Ferrovie dello Stato	Piano di Ambito	Corpo Idrico (ER211)	[A] Qualità dei corpi idrici e lo stato degli ecosistemi connessi	[A03] Tutela e protezione dall'inquinamento delle acque superficiali	[29] Completamento e manutenzione delle reti fognarie
[3367] Quadri elettrici idrovora via Cairoli e box contenimento	Piano di Ambito	Corpo Idrico (ER211)	[A] Qualità dei corpi idrici e lo stato degli ecosistemi connessi	[A03] Tutela e protezione dall'inquinamento delle acque superficiali	[29] Completamento e manutenzione delle reti fognarie
[3368] Realizzazione di modifiche allo scarico ei fanghi del chiariflocculatore lamellare del potabilizzatore di Borgo Tossignano	Piano di Ambito	Corpo Idrico (ER211)	[B] Utilizzazione della risorsa idrica	[B02] Regolamentazione degli utilizzi	[108] Interventi per la riduzione delle perdite e per la manutenzione nelle reti acquedottistiche
[3369] Realizzazione di un nuovo bacino di stoccaggio di acqua in località rineggio	Piano di Ambito	Corpo Idrico (ER211)	[B] Utilizzazione della risorsa idrica	[B02] Regolamentazione degli utilizzi	[108] Interventi per la riduzione delle perdite e per la manutenzione nelle reti acquedottistiche
[3370] Rifacimento del sistema di stoccaggio e di dosaggio dell'ipoclorito di sodio per adempimenti alla procedura	Piano di Ambito	Corpo Idrico (ER211)	[B] Utilizzazione della risorsa idrica	[B02] Regolamentazione degli utilizzi	[108] Interventi per la riduzione delle perdite e per la manutenzione nelle reti acquedottistiche
[3371] Rifacimento delle morsettiere delle pompe di rilancio presso l'impianto di Ponte Sano, con adeguamento dei cavi di potenza dai QE	Piano di Ambito	Corpo Idrico (ER211)	[B] Utilizzazione della risorsa idrica	[B02] Regolamentazione degli utilizzi	[108] Interventi per la riduzione delle perdite e per la manutenzione nelle reti acquedottistiche
[3372] Rifacimento di un tratto di rete idrica in via S. Maddalena tra il serbatoio Filetto e il serbatoio Rivaldino causa frequenti rotture	Piano di Ambito	Corpo Idrico (ER211)	[B] Utilizzazione della risorsa idrica	[B02] Regolamentazione degli utilizzi	[108] Interventi per la riduzione delle perdite e per la manutenzione nelle reti acquedottistiche
[3373] Rifacimento e miglioramento fognature in via Risorgimento a Fontanelice	Piano di Ambito	Corpo Idrico (ER211)	[A] Qualità dei corpi idrici e lo stato degli ecosistemi connessi	[A03] Tutela e protezione dall'inquinamento delle acque superficiali	[29] Completamento e manutenzione delle reti fognarie
[3374] Rifacimento urgente di un tratto di rete idrica in via Galvani tra via Selice e via Andrea Costa	Piano di Ambito	Corpo Idrico (ER211)	[B] Utilizzazione della risorsa idrica	[B02] Regolamentazione degli utilizzi	[108] Interventi per la riduzione delle perdite e per la manutenzione nelle reti acquedottistiche
[3375] Risanamento Canale dei Molini	Piano di Ambito	Corpo Idrico (ER211)	[A] Qualità dei corpi idrici e lo stato degli ecosistemi connessi	[A03] Tutela e protezione dall'inquinamento delle acque superficiali	[29] Completamento e manutenzione delle reti fognarie
[3376] Secondo lotto Marzabotto	Piano di Ambito	Corpo Idrico (ER211)	[A] Qualità dei corpi idrici e lo stato degli ecosistemi connessi	[A03] Tutela e protezione dall'inquinamento delle acque superficiali	[29] Completamento e manutenzione delle reti fognarie
[3377] Secondo lotto via XX settembre	Piano di Ambito	Corpo Idrico (ER211)	[A] Qualità dei corpi idrici e lo stato degli ecosistemi connessi	[A03] Tutela e protezione dall'inquinamento delle acque superficiali	[29] Completamento e manutenzione delle reti fognarie
[3378] Sistemazione e potenziamento della rete idric civile in via risorgimento a Fontanelice	Piano di Ambito	Corpo Idrico (ER211)	[B] Utilizzazione della risorsa idrica	[B02] Regolamentazione degli utilizzi	[108] Interventi per la riduzione delle perdite e per la manutenzione nelle reti acquedottistiche
[3379] Sistemazione scarico troppo pieno del bacino grande di Rineggio per consentire miglior ricambio di acqua	Piano di Ambito	Corpo Idrico (ER211)	[B] Utilizzazione della risorsa idrica	[B02] Regolamentazione degli utilizzi	[108] Interventi per la riduzione delle perdite e per la manutenzione nelle reti acquedottistiche
[3380] Sostituzione e potenziamento della rete di adduzione dei pozzi di Imola in via Lasie tra le vie 1° maggio e Pasquale in concomitanza con potenziamento della rete A.I.	Piano di Ambito	Corpo Idrico (ER211)	[B] Utilizzazione della risorsa idrica	[B02] Regolamentazione degli utilizzi	[108] Interventi per la riduzione delle perdite e per la manutenzione nelle reti acquedottistiche
[3381] Strada di accesso Ca Magrina (121 metri)	Piano di Ambito	Corpo Idrico (ER211)	[A] Qualità dei corpi idrici e lo stato degli ecosistemi connessi	[A03] Tutela e protezione dall'inquinamento delle acque superficiali	[29] Completamento e manutenzione delle reti fognarie
[3382] Terzo lotto via XX settembre	Piano di Ambito	Corpo Idrico (ER211)	[A] Qualità dei corpi idrici e lo stato degli ecosistemi connessi	[A03] Tutela e protezione dall'inquinamento delle acque superficiali	[29] Completamento e manutenzione delle reti fognarie
[3383] Via Pighini- Manutenzione straordinaria	Piano di Ambito	Corpo Idrico (ER211)	[A] Qualità dei corpi idrici e lo stato degli ecosistemi connessi	[A03] Tutela e protezione dall'inquinamento delle acque superficiali	[29] Completamento e manutenzione delle reti fognarie
[3384] Acquisto areatore per depuratore Gambellara	Piano di Ambito	Corpo Idrico (ER212)	[A] Qualità dei corpi idrici e lo stato degli ecosistemi connessi	[A03] Tutela e protezione dall'inquinamento delle acque superficiali	[32] Miglioramento delle caratteristiche tecniche del sistema di depurazione degli impianti a servizio dei centri urbani
[3385] Adeguamento depuratore con installazione sistema pesatura pesa rifiuti	Piano di Ambito	Corpo Idrico (ER212)	[A] Qualità dei corpi idrici e lo stato degli ecosistemi connessi	[A03] Tutela e protezione dall'inquinamento delle acque superficiali	[32] Miglioramento delle caratteristiche tecniche del sistema di depurazione degli impianti a servizio dei centri urbani
[3386] Adeguamento trattamento disinfezione Gambellara	Piano di Ambito	Corpo Idrico (ER212)	[A] Qualità dei corpi idrici e lo stato degli ecosistemi connessi	[A03] Tutela e protezione dall'inquinamento delle acque superficiali	[32] Miglioramento delle caratteristiche tecniche del sistema di depurazione degli impianti a servizio dei centri urbani
[3387] Areazione locale soffianti sostituzione caldaie - lotto 1-2, manutenzione sedimentatore secondario lotto 3, sostituzione compressori biogas, integrazione misuratori di portata, misure.	Piano di Ambito	Corpo Idrico (ER212)	[A] Qualità dei corpi idrici e lo stato degli ecosistemi connessi	[A03] Tutela e protezione dall'inquinamento delle acque superficiali	[32] Miglioramento delle caratteristiche tecniche del sistema di depurazione degli impianti a servizio dei centri urbani
[3388] depuratore Santerno: interventi per monitoraggio azoto e fosforo	Piano di Ambito	Corpo Idrico (ER212)	[A] Qualità dei corpi idrici e lo stato degli ecosistemi connessi	[A03] Tutela e protezione dall'inquinamento delle acque superficiali	[32] Miglioramento delle caratteristiche tecniche del sistema di depurazione degli impianti a servizio dei centri urbani
[3389] depuratore Santerno: interventi per riduzione schiume (setti, canalina esterna)	Piano di Ambito	Corpo Idrico (ER212)	[A] Qualità dei corpi idrici e lo stato degli ecosistemi connessi	[A03] Tutela e protezione dall'inquinamento delle acque superficiali	[32] Miglioramento delle caratteristiche tecniche del sistema di depurazione degli impianti a servizio dei centri urbani
[3390] Essiccamento fanghi	Piano di Ambito	Corpo Idrico (ER212)	[A] Qualità dei corpi idrici e lo stato degli ecosistemi connessi	[A03] Tutela e protezione dall'inquinamento delle acque superficiali	[32] Miglioramento delle caratteristiche tecniche del sistema di depurazione degli impianti a servizio dei centri urbani
[3391] Impianto ad ultrasuoni per la disintegrazione dei fanghi del Depuratore Santerno	Piano di Ambito	Corpo Idrico (ER212)	[A] Qualità dei corpi idrici e lo stato degli ecosistemi connessi	[A03] Tutela e protezione dall'inquinamento delle acque superficiali	[32] Miglioramento delle caratteristiche tecniche del sistema di depurazione degli impianti a servizio dei centri urbani

[3392] Lotto I/II griglia pompe, collettore pompe, parte edile coclee - depuratore Santerno	Piano di Ambito	Corpo Idrico (ER212)	[A] Qualità dei corpi idrici e lo stato degli ecosistemi connessi	[A03] Tutela e protezione dall'inquinamento delle acque superficiali	[32] Miglioramento delle caratteristiche tecniche del sistema di depurazione degli impianti a servizio dei centri urbani
[3393] Manutenzione sedimentatori Santerno Lotto 1/2	Piano di Ambito	Corpo Idrico (ER212)	[A] Qualità dei corpi idrici e lo stato degli ecosistemi connessi	[A03] Tutela e protezione dall'inquinamento delle acque superficiali	[32] Miglioramento delle caratteristiche tecniche del sistema di depurazione degli impianti a servizio dei centri urbani
[3394] Manutenzione straordinaria sollevamento, carpenterie sedimentatore finale, grigliatura e ispessimento -depuratore Gambellara	Piano di Ambito	Corpo Idrico (ER212)	[A] Qualità dei corpi idrici e lo stato degli ecosistemi connessi	[A03] Tutela e protezione dall'inquinamento delle acque superficiali	[32] Miglioramento delle caratteristiche tecniche del sistema di depurazione degli impianti a servizio dei centri urbani
[3395] Potenziamento depuratore Santerno per azoto in seguito al collettamento	Piano di Ambito	Corpo Idrico (ER212)	[A] Qualità dei corpi idrici e lo stato degli ecosistemi connessi	[A03] Tutela e protezione dall'inquinamento delle acque superficiali	[32] Miglioramento delle caratteristiche tecniche del sistema di depurazione degli impianti a servizio dei centri urbani
[3396] Sostituzione caldaie digestori (una nel 2008 una nel 2009) - URGENTE	Piano di Ambito	Corpo Idrico (ER212)	[A] Qualità dei corpi idrici e lo stato degli ecosistemi connessi	[A03] Tutela e protezione dall'inquinamento delle acque superficiali	[32] Miglioramento delle caratteristiche tecniche del sistema di depurazione degli impianti a servizio dei centri urbani
[3397] Spazzate Sassatelli-depuratore	Piano di Ambito	Corpo Idrico (ER212)	[A] Qualità dei corpi idrici e lo stato degli ecosistemi connessi	[A03] Tutela e protezione dall'inquinamento delle acque superficiali	[32] Miglioramento delle caratteristiche tecniche del sistema di depurazione degli impianti a servizio dei centri urbani
[3398] vasca prima pioggia Santerno	Piano di Ambito	Corpo Idrico (ER212)	[A] Qualità dei corpi idrici e lo stato degli ecosistemi connessi	[A03] Tutela e protezione dall'inquinamento delle acque superficiali	[32] Miglioramento delle caratteristiche tecniche del sistema di depurazione degli impianti a servizio dei centri urbani
[3399] Adeguamento ingresso ex impianto di depurazione	Piano di Ambito	Corpo Idrico (ER213)	[A] Qualità dei corpi idrici e lo stato degli ecosistemi connessi	[A03] Tutela e protezione dall'inquinamento delle acque superficiali	[32] Miglioramento delle caratteristiche tecniche del sistema di depurazione degli impianti a servizio dei centri urbani
[3400] Collegamento al depuratore del capoluogo di alcune abitazioni site in località Casino e Peschiera	Piano di Ambito	Corpo Idrico (ER214)	[A] Qualità dei corpi idrici e lo stato degli ecosistemi connessi	[A03] Tutela e protezione dall'inquinamento delle acque superficiali	[29] Completamento e manutenzione delle reti fognarie
[3401] Collegamento al depuratore del capoluogo di alcune abitazioni site in località Casino e Peschiera	Piano di Ambito	Corpo Idrico (ER214)	[A] Qualità dei corpi idrici e lo stato degli ecosistemi connessi	[A03] Tutela e protezione dall'inquinamento delle acque superficiali	[28] Completamento e manutenzione delle reti fognarie
[3402] Nuova sonda misura ossigeno e regolazione soffiante con inverter	Piano di Ambito	Corpo Idrico (ER214)	[A] Qualità dei corpi idrici e lo stato degli ecosistemi connessi	[A03] Tutela e protezione dall'inquinamento delle acque superficiali	[32] Miglioramento delle caratteristiche tecniche del sistema di depurazione degli impianti a servizio dei centri urbani
[3403] Collegamento fognario di Via dell'Industria in concomitanza con la realizzazione della nuova strada	Piano di Ambito	Corpo Idrico (ER217)	[A] Qualità dei corpi idrici e lo stato degli ecosistemi connessi	[A03] Tutela e protezione dall'inquinamento delle acque superficiali	[29] Completamento e manutenzione delle reti fognarie
[3404] Collegamento rete fognaria di Biancanigo alla rete di Castel Bolognese	Piano di Ambito	Corpo Idrico (ER217)	[A] Qualità dei corpi idrici e lo stato degli ecosistemi connessi	[A03] Tutela e protezione dall'inquinamento delle acque superficiali	[29] Completamento e manutenzione delle reti fognarie
[3405] estensione della rete fognaria della frazione Biancanigo	Piano di Ambito	Corpo Idrico (ER217)	[A] Qualità dei corpi idrici e lo stato degli ecosistemi connessi	[A03] Tutela e protezione dall'inquinamento delle acque superficiali	[29] Completamento e manutenzione delle reti fognarie
[3406] Interventi di manutenzione straordinaria ai filtri del Potabilizzatore di Castel Bolognese e Borello	Piano di Ambito	Corpo Idrico (ER217)	[B] Utilizzazione della risorsa idrica	[B02] Regolamentazione degli utilizzi	[108] Interventi per la riduzione delle perdite e per la manutenzione nelle reti acquedottistiche
[3407] Interventi di manutenzione straordinaria ai pozzi di Castel Bolognese e Borello	Piano di Ambito	Corpo Idrico (ER217)	[B] Utilizzazione della risorsa idrica	[B02] Regolamentazione degli utilizzi	[108] Interventi per la riduzione delle perdite e per la manutenzione nelle reti acquedottistiche
[3408] Interventi sulle reti esistenti in via Giovanni XXIII a Castel Bolognese in concomitanza ai lavori di asfaltatura, nuove aiuole, abbattimento e posa alberi, nuova pista ciclabile	Piano di Ambito	Corpo Idrico (ER217)	[A] Qualità dei corpi idrici e lo stato degli ecosistemi connessi	[A03] Tutela e protezione dall'inquinamento delle acque superficiali	[28] Completamento e manutenzione delle reti fognarie
[3409] Interventi sulle reti idriche in concomitanza con i lavori di riqualificazione Piazza Bernardi	Piano di Ambito	Corpo Idrico (ER217)	[B] Utilizzazione della risorsa idrica	[B02] Regolamentazione degli utilizzi	[108] Interventi per la riduzione delle perdite e per la manutenzione nelle reti acquedottistiche
[3410] Interventi sulle reti idriche in concomitanza con i lavori di riqualificazione Piazza Fanti (contigua piazza Bernardi)	Piano di Ambito	Corpo Idrico (ER217)	[A] Qualità dei corpi idrici e lo stato degli ecosistemi connessi	[A03] Tutela e protezione dall'inquinamento delle acque superficiali	[29] Completamento e manutenzione delle reti fognarie
[3411] Interventi sulle reti iriche in concomitanza con i lavori di riqualificazione Piazza Bernardi	Piano di Ambito	Corpo Idrico (ER217)	[A] Qualità dei corpi idrici e lo stato degli ecosistemi connessi	[A03] Tutela e protezione dall'inquinamento delle acque superficiali	[28] Completamento e manutenzione delle reti fognarie
[3412] Nuovo potabilizzatore di Castel Bolognese	Piano di Ambito	Corpo Idrico (ER217)	[B] Utilizzazione della risorsa idrica	[B02] Regolamentazione degli utilizzi	[108] Interventi per la riduzione delle perdite e per la manutenzione nelle reti acquedottistiche
[3413] Potabilizzatore di Castel Bolognese - sostituzione delle pompe ai filtri con macchine con tenuta meccanica e minore prevalenza per risparmio energetica	Piano di Ambito	Corpo Idrico (ER217)	[B] Utilizzazione della risorsa idrica	[B02] Regolamentazione degli utilizzi	[108] Interventi per la riduzione delle perdite e per la manutenzione nelle reti acquedottistiche
[3414] Collegamento alla depurazione di Masiera Via Stradello	Piano di Ambito	Corpo Idrico (ER218)	[A] Qualità dei corpi idrici e lo stato degli ecosistemi connessi	[A03] Tutela e protezione dall'inquinamento delle acque superficiali	[28] Completamento e manutenzione delle reti fognarie
[3415] Impianto di depurazione del capoluogo: realizzazione seconda linea e vasca di prima pioggia	Piano di Ambito	Corpo Idrico (ER270)	[A] Qualità dei corpi idrici e lo stato degli ecosistemi connessi	[A03] Tutela e protezione dall'inquinamento delle acque superficiali	[32] Miglioramento delle caratteristiche tecniche del sistema di depurazione degli impianti a servizio dei centri urbani
[3416] Installazione impianto di filtrazione depuratore Sasso Marconi Capoluogo	Piano di Ambito	Corpo Idrico (ER270)	[A] Qualità dei corpi idrici e lo stato degli ecosistemi connessi	[A03] Tutela e protezione dall'inquinamento delle acque superficiali	[32] Miglioramento delle caratteristiche tecniche del sistema di depurazione degli impianti a servizio dei centri urbani
[3417] Installazione filtrazione depuratore Borgonuovo Capoluogo	Piano di Ambito	Corpo Idrico (ER271)	[A] Qualità dei corpi idrici e lo stato degli ecosistemi connessi	[A03] Tutela e protezione dall'inquinamento delle acque superficiali	[32] Miglioramento delle caratteristiche tecniche del sistema di depurazione degli impianti a servizio dei centri urbani
[3418] Adeguamento scolmatori parco fluviale Reno - Paradisino via Vighi	Piano di Ambito	Corpo Idrico (ER272)	[A] Qualità dei corpi idrici e lo stato degli ecosistemi connessi	[A03] Tutela e protezione dall'inquinamento delle acque superficiali	[29] Completamento e manutenzione delle reti fognarie

[3419] Manutenzione straordinaria valvole Sollevamento Media Collina Viale Aldini	Piano di Ambito	Corpo Idrico (ER272)	[B] Utilizzazione della risorsa idrica	[B02] Regolamentazione degli utilizzi	[105] Interventi per la riduzione delle perdite e per la manutenzione nelle reti acquedottistiche
[3420] Sistemazione by pass disintegratori con attuatori automatizzati per le valvole by pass e sistemazione idraulica (tubi fuori terra in mezzo alla porta)	Piano di Ambito	Corpo Idrico (ER281)	[A] Qualità dei corpi idrici e lo stato degli ecosistemi connessi	[A03] Tutela e protezione dall'inquinamento delle acque superficiali	[132] Miglioramento delle caratteristiche tecniche del sistema di depurazione degli impianti a servizio dei centri urbani
[3421] Nuovo impianto Capoluogo Savigno	Piano di Ambito	Corpo Idrico (ER285)	[A] Qualità dei corpi idrici e lo stato degli ecosistemi connessi	[A03] Tutela e protezione dall'inquinamento delle acque superficiali	[132] Miglioramento delle caratteristiche tecniche del sistema di depurazione degli impianti a servizio dei centri urbani
[3422] Bonifica via Fagnano	Piano di Ambito	Corpo Idrico (ER286)	[B] Utilizzazione della risorsa idrica	[B02] Regolamentazione degli utilizzi	[105] Interventi per la riduzione delle perdite e per la manutenzione nelle reti acquedottistiche
[3423] Bonifica via Merlino Loc. Zappolino	Piano di Ambito	Corpo Idrico (ER286)	[B] Utilizzazione della risorsa idrica	[B02] Regolamentazione degli utilizzi	[105] Interventi per la riduzione delle perdite e per la manutenzione nelle reti acquedottistiche
[3424] Bonifica via valle del Samoggia Loc. Zappolino	Piano di Ambito	Corpo Idrico (ER286)	[B] Utilizzazione della risorsa idrica	[B02] Regolamentazione degli utilizzi	[105] Interventi per la riduzione delle perdite e per la manutenzione nelle reti acquedottistiche
[3425] Manutenzione straordinaria impianto di Fagnano	Piano di Ambito	Corpo Idrico (ER286)	[A] Qualità dei corpi idrici e lo stato degli ecosistemi connessi	[A03] Tutela e protezione dall'inquinamento delle acque superficiali	[132] Miglioramento delle caratteristiche tecniche del sistema di depurazione degli impianti a servizio dei centri urbani
[3426] Collettamento dell'agglomerato Banzi al collettore fognario esistente	Piano di Ambito	Corpo Idrico (ER288)	[A] Qualità dei corpi idrici e lo stato degli ecosistemi connessi	[A03] Tutela e protezione dall'inquinamento delle acque superficiali	[129] Completamento e manutenzione delle reti fognarie
[3427] Realizzazione collettore via Da Vinci - Via Montevecchio in località Molinetti	Piano di Ambito	Corpo Idrico (ER290)	[A] Qualità dei corpi idrici e lo stato degli ecosistemi connessi	[A03] Tutela e protezione dall'inquinamento delle acque superficiali	[129] Completamento e manutenzione delle reti fognarie
[3428] Eliminazione depuratore via Punta e collegamento alla fognatura di via Persicetana	Piano di Ambito	Corpo Idrico (ER291)	[A] Qualità dei corpi idrici e lo stato degli ecosistemi connessi	[A03] Tutela e protezione dall'inquinamento delle acque superficiali	[129] Completamento e manutenzione delle reti fognarie
[3429] Scolo Canocchia: separazione rete fognaria finalizzata al disinquinamento del corpo idrico	Piano di Ambito	Corpo Idrico (ER291)	[A] Qualità dei corpi idrici e lo stato degli ecosistemi connessi	[A03] Tutela e protezione dall'inquinamento delle acque superficiali	[129] Completamento e manutenzione delle reti fognarie
[3430] Scolo Spirito Santo: separazione rete fognaria finalizzata al disinquinamento del corpo idrico	Piano di Ambito	Corpo Idrico (ER291)	[A] Qualità dei corpi idrici e lo stato degli ecosistemi connessi	[A03] Tutela e protezione dall'inquinamento delle acque superficiali	[129] Completamento e manutenzione delle reti fognarie
[3431] Ampliamento e finissaggio depuratore loc. Lama di Reno	Piano di Ambito	Corpo Idrico (ER292)	[A] Qualità dei corpi idrici e lo stato degli ecosistemi connessi	[A03] Tutela e protezione dall'inquinamento delle acque superficiali	[132] Miglioramento delle caratteristiche tecniche del sistema di depurazione degli impianti a servizio dei centri urbani
[3432] Piccolo Paradiso: adeguamento tecnico funzionale impianto	Piano di Ambito	Corpo Idrico (ER293)	[A] Qualità dei corpi idrici e lo stato degli ecosistemi connessi	[A03] Tutela e protezione dall'inquinamento delle acque superficiali	[132] Miglioramento delle caratteristiche tecniche del sistema di depurazione degli impianti a servizio dei centri urbani
[3433] Dismissione del depuratore Borgatella e nuovo collettore verso Ponte Rizzoli (loc. Fabbriera)	Piano di Ambito	Corpo Idrico (ER297)	[A] Qualità dei corpi idrici e lo stato degli ecosistemi connessi	[A03] Tutela e protezione dall'inquinamento delle acque superficiali	[132] Miglioramento delle caratteristiche tecniche del sistema di depurazione degli impianti a servizio dei centri urbani
[3435] Adeguamento scarichi fognature comunali in varie località del comune di Camugnano (Capoluogo-Mabellina, Bargi-Molino, Torbola, Bargi-Case Perino, Baigno-Cinghione, Vigo-Tramonte) 3° stralcio funzionale	Piano di Ambito	Corpo Idrico (ER299)	[A] Qualità dei corpi idrici e lo stato degli ecosistemi connessi	[A03] Tutela e protezione dall'inquinamento delle acque superficiali	[129] Completamento e manutenzione delle reti fognarie
[3436] Adeguamento scarichi fognature comunali in varie località del comune di Camugnano (Mogne-Chiesa, Mogne-Roncacce, Mogne-Gabrielli, Vigo-Gregio, Trassera-Fabiana, Trassera-Tradio-Molino, Verzano-Rio, Verzano-Cavannella)- 2° stralcio	Piano di Ambito	Corpo Idrico (ER299)	[A] Qualità dei corpi idrici e lo stato degli ecosistemi connessi	[A03] Tutela e protezione dall'inquinamento delle acque superficiali	[129] Completamento e manutenzione delle reti fognarie
[3437] Bon. Rio Montione	Piano di Ambito	Corpo Idrico (ER299)	[A] Qualità dei corpi idrici e lo stato degli ecosistemi connessi	[A03] Tutela e protezione dall'inquinamento delle acque superficiali	[129] Completamento e manutenzione delle reti fognarie
[3438] Bonifica Belvedere loc. di Paglia	Piano di Ambito	Corpo Idrico (ER299)	[B] Utilizzazione della risorsa idrica	[B02] Regolamentazione degli utilizzi	[105] Interventi per la riduzione delle perdite e per la manutenzione nelle reti acquedottistiche
[3439] Bonifica Cà Borsi Poggio	Piano di Ambito	Corpo Idrico (ER299)	[B] Utilizzazione della risorsa idrica	[B02] Regolamentazione degli utilizzi	[105] Interventi per la riduzione delle perdite e per la manutenzione nelle reti acquedottistiche
[3440] Bonifica da cist. Mogne a Cà Gabrielli	Piano di Ambito	Corpo Idrico (ER299)	[B] Utilizzazione della risorsa idrica	[B02] Regolamentazione degli utilizzi	[105] Interventi per la riduzione delle perdite e per la manutenzione nelle reti acquedottistiche
[3441] Bonifica da Loc. Cisolo a Cà Falcione	Piano di Ambito	Corpo Idrico (ER299)	[B] Utilizzazione della risorsa idrica	[B02] Regolamentazione degli utilizzi	[105] Interventi per la riduzione delle perdite e per la manutenzione nelle reti acquedottistiche
[3442] Bonifica dal serbatoio "bacino" al Serbatoio Zanchetto	Piano di Ambito	Corpo Idrico (ER299)	[B] Utilizzazione della risorsa idrica	[B02] Regolamentazione degli utilizzi	[105] Interventi per la riduzione delle perdite e per la manutenzione nelle reti acquedottistiche
[3443] Bonifica Loc. Ponte di Verzano Cà Romagnoli	Piano di Ambito	Corpo Idrico (ER299)	[B] Utilizzazione della risorsa idrica	[B02] Regolamentazione degli utilizzi	[105] Interventi per la riduzione delle perdite e per la manutenzione nelle reti acquedottistiche
[3444] Bonifica Loc. Porranceto	Piano di Ambito	Corpo Idrico (ER299)	[B] Utilizzazione della risorsa idrica	[B02] Regolamentazione degli utilizzi	[105] Interventi per la riduzione delle perdite e per la manutenzione nelle reti acquedottistiche
[3445] Bonifica Loc. Vigo Tramonte	Piano di Ambito	Corpo Idrico (ER299)	[B] Utilizzazione della risorsa idrica	[B02] Regolamentazione degli utilizzi	[105] Interventi per la riduzione delle perdite e per la manutenzione nelle reti acquedottistiche
[3446] Bonifica località monte Baducco	Piano di Ambito	Corpo Idrico (ER299)	[B] Utilizzazione della risorsa idrica	[B02] Regolamentazione degli utilizzi	[105] Interventi per la riduzione delle perdite e per la manutenzione nelle reti acquedottistiche
[3447] Bonifica serbatoio Riagna	Piano di Ambito	Corpo Idrico (ER299)	[B] Utilizzazione della risorsa idrica	[B02] Regolamentazione degli utilizzi	[105] Interventi per la riduzione delle perdite e per la manutenzione nelle reti acquedottistiche

[3448] Bonifica tratto di rete Loc. Barceda	Piano di Ambito	Corpo Idrico (ER299)	[B] Utilizzazione della risorsa idrica	[B02] Regolamentazione degli utilizzi	[108] Interventi per la riduzione delle perdite e per la manutenzione nelle reti acquedottistiche
[3449] Potenziamento impianto di Sollevamento Mogne per Acquedotto Feoga	Piano di Ambito	Corpo Idrico (ER299)	[B] Utilizzazione della risorsa idrica	[B02] Regolamentazione degli utilizzi	[108] Interventi per la riduzione delle perdite e per la manutenzione nelle reti acquedottistiche
[3450] Collettore via A. Costa in Rastignano.	Piano di Ambito	Corpo Idrico (ER304)	[A] Qualità dei corpi idrici e lo stato degli ecosistemi connessi	[A03] Tutela e protezione dall'inquinamento delle acque superficiali	[29] Completamento e manutenzione delle reti fognarie
[3451] Riqualificazione fognatura di via del Savena a Pian di Macina	Piano di Ambito	Corpo Idrico (ER304)	[A] Qualità dei corpi idrici e lo stato degli ecosistemi connessi	[A03] Tutela e protezione dall'inquinamento delle acque superficiali	[29] Completamento e manutenzione delle reti fognarie
[3452] Centralina presa di magra Via Romea Sud Ponte Nuovo	Piano di Ambito	Corpo Idrico (ER305)	[A] Qualità dei corpi idrici e lo stato degli ecosistemi connessi	[A03] Tutela e protezione dall'inquinamento delle acque superficiali	[29] Completamento e manutenzione delle reti fognarie
[3453] Interventi di potenziamento del Depuratore di Castel Guelfo	Piano di Ambito	Corpo Idrico (ER334)	[A] Qualità dei corpi idrici e lo stato degli ecosistemi connessi	[A03] Tutela e protezione dall'inquinamento delle acque superficiali	[32] Miglioramento delle caratteristiche tecniche del sistema di depurazione degli impianti a servizio dei centri urbani
[3454] Adeguamento dell'acquedotto Galisterna	Piano di Ambito	Corpo Idrico (ER338)	[B] Utilizzazione della risorsa idrica	[B02] Regolamentazione degli utilizzi	[108] Interventi per la riduzione delle perdite e per la manutenzione nelle reti acquedottistiche
[3455] Adeguamento depuratore di Riolo Terme	Piano di Ambito	Corpo Idrico (ER338)	[A] Qualità dei corpi idrici e lo stato degli ecosistemi connessi	[A03] Tutela e protezione dall'inquinamento delle acque superficiali	[32] Miglioramento delle caratteristiche tecniche del sistema di depurazione degli impianti a servizio dei centri urbani
[3456] Nuova sonda ossigenoe regolazione offiante con inverter (Depuratore Riolo Terme)	Piano di Ambito	Corpo Idrico (ER338)	[A] Qualità dei corpi idrici e lo stato degli ecosistemi connessi	[A03] Tutela e protezione dall'inquinamento delle acque superficiali	[32] Miglioramento delle caratteristiche tecniche del sistema di depurazione degli impianti a servizio dei centri urbani
[3457] Potenziamento rete fognaria lungo via Abbazia	Piano di Ambito	Corpo Idrico (ER338)	[A] Qualità dei corpi idrici e lo stato degli ecosistemi connessi	[A03] Tutela e protezione dall'inquinamento delle acque superficiali	[29] Completamento e manutenzione delle reti fognarie
[3458] Potenziamento rete fognaria via Massarenti	Piano di Ambito	Corpo Idrico (ER338)	[A] Qualità dei corpi idrici e lo stato degli ecosistemi connessi	[A03] Tutela e protezione dall'inquinamento delle acque superficiali	[29] Completamento e manutenzione delle reti fognarie
[3459] Rete fognaria lungo via Doccia	Piano di Ambito	Corpo Idrico (ER338)	[A] Qualità dei corpi idrici e lo stato degli ecosistemi connessi	[A03] Tutela e protezione dall'inquinamento delle acque superficiali	[29] Completamento e manutenzione delle reti fognarie

## Subunità RENO

Descrizione Generale

Stato e Obiettivi Corpi Idrici Superficiali

Stato e Obiettivi Corpi Idrici Sotterranei

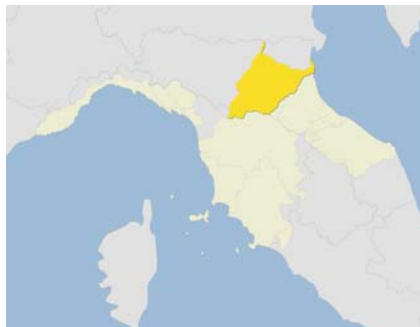
Aree Protette

Pressioni e Impatti

Misure

**Elenco Corpi Idrici Superficiali**

Elenco Corpi Idrici Sotterranei



### Elenco corpi idrici - Fiumi

Codice	Nome	Natura	Stato complessivo	Obiettivo	Pressioni specifiche	Misure specifiche
CI_I021RE124fi	FIUME RENO MONTE	Naturale	buono	buono al 2015	2.3 Diffuse - Transport and infrastructure	
CI_I021RE125fi	FIUME RENO VALLE	Naturale	buono	buono al 2015	-	
CI_I021RE127fi	FIUME SANTERNO MONTE	Naturale	buono	buono al 2015	2.3 Diffuse - Transport and infrastructure 8.10 OtherPressures- Other	
CI_I021RE128fi	FIUME SANTERNO VALLE	Naturale	buono	buono al 2015	2.2 Diffuse - Agricultural	
CI_I021RE129fi	FIUME SENIO MONTE	Naturale	buono	buono al 2015	-	
CI_I021RE181fi	FOSSO DEL BISCIONE	Naturale	buono	buono al 2015	2.2 Diffuse - Agricultural 2.6 Diffuse - Other	
CI_I021RE258fi	FOSSO DI SALECCHIO	Naturale	buono	buono al 2015	2.2 Diffuse - Agricultural	
CI_I021RE262fi	FOSSO DI VISANO (2)	Naturale	buono	buono al 2015	2.2 Diffuse - Agricultural	
CI_I021RE317fi	FOSSO RISANO	Naturale	buono	buono al 2015	-	
CI_I021RE490fi	TORRENTE DIATERNA DI CABURACCIA	Naturale	buono	buono al 2015	2.2 Diffuse - Agricultural	
CI_I021RE491fi	TORRENTE DIATERNA DI CASTELVECCHIO	Naturale	buono	buono al 2015	2.2 Diffuse - Agricultural	
CI_I021RE492fi	TORRENTE DIATERNA MONTE	Naturale	buono	buono al 2015	1.3 Point - IPPC plants (EPRT) 8.10 OtherPressures- Other	
CI_I021RE493fi	TORRENTE DIATERNA VALLE	Naturale	buono	buono al 2015	1.3 Point - IPPC plants (EPRT) 8.10 OtherPressures- Other	
CI_I021RE560fi	TORRENTE LIMENTRA DI SAMBUCA	Naturale	buono	buono al 2015	-	
CI_I021RE561fi	TORRENTE LIMENTRA ORIENTALE-DI TREPPIO	Naturale	buono	buono al 2015	-	
CI_I021RE562fi	TORRENTE LIMENTRELLA	Naturale	buono	buono al 2015	2.1 Diffuse - Urban run off	
CI_I021RE578fi	TORRENTE MARESCA	Naturale	buono	buono al 2015	1.1.4 Point - UWWT_150000 1.5 Point - Other 2.1 Diffuse - Urban run off 2.6 Diffuse - Other	
CI_I021RE614fi	TORRENTE ORSIGNA	Naturale	buono	buono al 2015	-	
CI_I021RE659fi	TORRENTE ROVIGO	Naturale	buono	buono al 2015	8.10 OtherPressures- Other	
CI_I021RE777fi	TORRENTE VIOLLA	Naturale	buono	buono al 2015	2.2 Diffuse - Agricultural 2.3 Diffuse - Transport and infrastructure	
ER001	SC. ALLACCIANTE GARDA	Artificiale	sufficiente	buono al 2027	2.2 Diffuse - Agricultural	2
ER002	COLL. ACQUE BASSE	Artificiale	sufficiente	buono al 2027	1.1 Point - UWWT_General	1
ER003	SC. CANALAZZO - SESTO ALTO	Artificiale	sufficiente	buono al 2027	2.2 Diffuse - Agricultural	
ER004	SC. CORLA	Artificiale	sufficiente	buono al 2027	2.2 Diffuse - Agricultural	3
ER005	SC. SELLARO	Artificiale	sufficiente	buono al 2027	2.2 Diffuse - Agricultural	9
ER006	FOSSA FANTUZZA - ALLACC. FANTUZZA	Artificiale	sufficiente	buono al 2027	2.2 Diffuse - Agricultural	
ER012	R. LAURENZANO	Naturale	buono	buono al 2015	-	
ER013	FOSSO LADELLO	Artificiale	sufficiente	buono al 2027	2.2 Diffuse - Agricultural	
ER014	T. OLIVETTA	Naturale	sufficiente	buono al 2027	1.5 Point - Other 2.2 Diffuse - Agricultural	

ER015	T. LANDA	Naturale	sufficiente	buono al 2027	1.5 Point - Other 2.2 Diffuse - Agricultural	
ER016	T. GAIANA	Naturale	sufficiente	buono al 2027	1.1 Point - UWWT_General	2
ER017	CAN. S. ALMASO-MARCIAPESCE	Artificiale	sufficiente	buono al 2027	2.2 Diffuse - Agricultural	1
ER018	T. GHIRONDA	Fortemente modificato	sufficiente	buono al 2027	1.5 Point - Other 2.2 Diffuse - Agricultural	
ER019	SC. SESTO BASSO	Artificiale	sufficiente	buono al 2027	2.2 Diffuse - Agricultural	3
ER020	SC. FIUMICELLO - DUGLIOLO	Artificiale	sufficiente	buono al 2027	2.2 Diffuse - Agricultural	2
ER021	SC. ZENA SUPERIORE	Artificiale	sufficiente	buono al 2027	2.2 Diffuse - Agricultural	1
ER022	SC. ACQUAROLO ALTO	Artificiale	sufficiente	buono al 2027	1.5 Point - Other	1
ER023	SC. GARDA BASSO	Artificiale	sufficiente	buono al 2027	2.2 Diffuse - Agricultural	
ER029	R. CESTINA	Naturale	buono	buono al 2015	3.1 Abstraction - Agriculture 4.8 FlowMorph - Weirs	
ER030	T. BRASIMONE	Naturale	buono	buono al 2015	-	
ER031	T. SAMBRO	Naturale	buono	buono al 2015	-	2
ER032	R. SABBIOLO	Naturale	scadente	buono al 2027	2.2 Diffuse - Agricultural	
ER033	SC. DI MOLINELLA	Artificiale	sufficiente	buono al 2027	2.2 Diffuse - Agricultural	5
ER034	SC. TOMBE	Artificiale	sufficiente	buono al 2027	2.2 Diffuse - Agricultural	
ER035	SC. CALCARATA	Artificiale	scadente	buono al 2027	1.1 Point - UWWT_General 2.2 Diffuse - Agricultural	3
ER036	R. MARTIGNONE	Fortemente modificato	sufficiente	buono al 2027	2.2 Diffuse - Agricultural	1
ER039	R. SANGUINARIO	Naturale	sufficiente	buono al 2027	2.2 Diffuse - Agricultural	2
ER045	T. ANEVA	Naturale	buono	buono al 2015	-	
ER046	T. BRASIMONE	Fortemente modificato	sufficiente	buono al 2027	3.1 Abstraction - Agriculture 4.2 FlowMorph - Hydroelectric dam 4.8 FlowMorph - Weirs	3
ER047	SC. FIUMICELLO D. BRUCIATE INF.	Artificiale	sufficiente	buono al 2027	2.2 Diffuse - Agricultural	
ER048	SC. RUMEZZOLO - ZENA INF.	Artificiale	scadente	buono al 2027	1.1 Point - UWWT_General 2.2 Diffuse - Agricultural	2
ER049	CAN. ALLACCIANTE	Artificiale	sufficiente	buono al 2027	2.2 Diffuse - Agricultural	4
ER050	SC. DURAZZO	Artificiale	sufficiente	buono al 2027	2.2 Diffuse - Agricultural	
ER051	SC. ZANETTA DI QUARTO	Artificiale	scadente	buono al 2027	1.5 Point - Other 2.1 Diffuse - Urban run off 2.2 Diffuse - Agricultural	
ER052	CAN. DI BUDRIO - FOSSANO	Artificiale	scadente	buono al 2027	1.5 Point - Other 2.1 Diffuse - Urban run off	1
ER053	SC. CANTRIGHELLA	Artificiale	scadente	buono al 2027	1.5 Point - Other 2.1 Diffuse - Urban run off 2.2 Diffuse - Agricultural	
ER054	FOSSO VETRO	Artificiale	scadente	buono al 2027	2.2 Diffuse - Agricultural	4
ER055	FOSSO MUNIO	Artificiale	scadente	buono al 2027	2.2 Diffuse - Agricultural	
ER056	SC. CASALE	Artificiale	sufficiente	buono al 2027	2.2 Diffuse - Agricultural	
ER057	FOSSA VIA LUNGA	Artificiale	scadente	buono al 2027	2.2 Diffuse - Agricultural	
ER058	R. CA' ROSSA - BARBIANO	Artificiale	sufficiente	buono al 2027	2.2 Diffuse - Agricultural	10
ER059	SC. GAMBELLARA	Artificiale	scadente	buono al 2027	1.1 Point - UWWT_General 1.5 Point - Other 2.1 Diffuse - Urban run off 2.2 Diffuse - Agricultural	
ER060	SC. ARGINELLO	Artificiale	scadente	buono al 2027	1.1 Point - UWWT_General 1.5 Point - Other 2.1 Diffuse - Urban run off 2.2 Diffuse - Agricultural	9
ER066	T. VENOLA	Naturale	buono	buono al 2015	-	1
ER067	COLL. ACQUE BASSE	Artificiale	sufficiente	buono al 2027	2.2 Diffuse - Agricultural	5
ER068	T. MARANO	Naturale	buono	buono al 2015	-	
ER069	CAN. PRINCIPALE	Artificiale	sufficiente	buono al 2027	2.2 Diffuse - Agricultural	1

ER072	SC. FOSSO VECCHIO	Artificiale	scadente	buono al 2027	1.1 Point - UWWT_General 2.2 Diffuse - Agricultural	5
ER073	SC. ZANIOLO	Artificiale	scadente	buono al 2027	1.1 Point - UWWT_General 1.5 Point - Other 2.1 Diffuse - Urban run off 2.2 Diffuse - Agricultural	11
ER074	SC. DOSOLO	Artificiale	scadente	buono al 2027	1.1 Point - UWWT_General 1.5 Point - Other 2.1 Diffuse - Urban run off 2.2 Diffuse - Agricultural	3
ER078	CAN. DIVERSIVO NAVILE-SAVENA	Artificiale	scadente	buono al 2027	1.5 Point - Other	
ER080	SC. RIOLO - CAN. BOTTE	Artificiale	scadente	buono al 2027	2.2 Diffuse - Agricultural	1
ER081	SC. RIOLO - CAN. BOTTE	Artificiale	scadente	buono al 2027	1.1 Point - UWWT_General 2.2 Diffuse - Agricultural	4
ER082	CAN. LORGANA	Artificiale	sufficiente	buono al 2027	2.2 Diffuse - Agricultural	4
ER083	CAN. LORGANA	Artificiale	scadente	buono al 2027	2.2 Diffuse - Agricultural	
ER084	CAN. LORGANA	Artificiale	scadente	buono al 2027	2.2 Diffuse - Agricultural	1
ER085	CAN. NAVILE	Artificiale	pessimo	buono al 2027	1.1 Point - UWWT_General 1.5 Point - Other 2.1 Diffuse - Urban run off 2.2 Diffuse - Agricultural 3.1 Abstraction - Agriculture 3.6 Abstraction - Hydro-energy not cooling 4.8 FlowMorph - Weirs	53
ER086	CAN. SAVENA ABBANDONATO	Artificiale	scadente	buono al 2027	1.5 Point - Other 2.1 Diffuse - Urban run off	
ER091	T. VERGATELLO	Naturale	buono	buono al 2015	-	
ER096	SC. CANOCCHIA SUPERIORE	Artificiale	scadente	buono al 2027	1.5 Point - Other 2.1 Diffuse - Urban run off	
ER097	SC. FOSSATONE	Artificiale	sufficiente	buono al 2027	2.2 Diffuse - Agricultural	1
ER098	SC. VELA	Artificiale	scadente	buono al 2027	1.5 Point - Other 2.1 Diffuse - Urban run off 2.2 Diffuse - Agricultural	2
ER099	SC. TRATTURO	Artificiale	sufficiente	buono al 2027	2.2 Diffuse - Agricultural	1
ER103	CAN. DESTRA RENO	Artificiale	sufficiente	buono al 2027	1.1 Point - UWWT_General 1.5 Point - Other 2.1 Diffuse - Urban run off 2.2 Diffuse - Agricultural	1
ER104	CAN. DESTRA RENO	Artificiale	scadente	buono al 2027	2.2 Diffuse - Agricultural	
ER105	CAN. DESTRA RENO	Artificiale	scadente	buono al 2027	1.1 Point - UWWT_General 1.5 Point - Other 2.1 Diffuse - Urban run off 2.2 Diffuse - Agricultural	3
ER109	CAN. SESTO ALTO - GARDA	Artificiale	scadente	buono al 2027	2.2 Diffuse - Agricultural	
ER110	SC. MENATA - SUSSIDIARIO	Artificiale	sufficiente	buono al 2027	2.2 Diffuse - Agricultural	5
ER120	T. GHIAIE	Naturale	sufficiente	buono al 2027	1.5 Point - Other 2.2 Diffuse - Agricultural	3
ER121	T. GHIAIE	Naturale	scadente	buono al 2027	7.1 OtherMorph - Barriers	
ER122	T. SAMOGGIA	Naturale	buono	buono al 2015	-	
ER123	T. SAMOGGIA	Naturale	sufficiente	buono al 2027	1.5 Point - Other 2.2 Diffuse - Agricultural	4
ER124	T. LAVINO	Naturale	sufficiente	buono al 2027	1.5 Point - Other 2.2 Diffuse - Agricultural	3
ER125	T. SETTA	Naturale	buono	buono al 2015	3.1 Abstraction - Agriculture 3.6 Abstraction - Hydro-energy not cooling 4.8 FlowMorph - Weirs 7.1 OtherMorph - Barriers	
ER126	T. SAVENA	Naturale	buono	buono al 2015	-	
ER127	T. SAVENA	Naturale	buono	buono al 2015	3.1 Abstraction - Agriculture 4.8 FlowMorph - Weirs 7.1 OtherMorph - Barriers	
ER128	T. SAVENA	Naturale	scadente	buono al 2027	1.5 Point - Other 2.1 Diffuse - Urban run off 7.1 OtherMorph - Barriers	
ER129	T. ZENA	Naturale	buono	buono al 2015	-	2
ER130	T. ZENA	Naturale	sufficiente	buono al 2027	1.5 Point - Other 2.2 Diffuse - Agricultural	1
ER131	T. IDICE	Naturale	buono	buono al 2015	-	1
ER132	T. IDICE	Naturale	buono	buono al 2015	-	3

ER133	F. RENO	Fortemente modificato	scadente	buono al 2027	3.1 Abstraction - Agriculture 4.4 FlowMorph - Flood defence dams 4.8 FlowMorph - Weirs	
ER134	T. QUADERNA	Naturale	buono	buono al 2015	-	
ER135	T. SELLUSTRA	Naturale	buono	buono al 2015	-	
ER136	T. SELLUSTRA	Naturale	sufficiente	buono al 2027	1.5 Point - Other 2.2 Diffuse - Agricultural	
ER137	T. SINTRIA	Naturale	scadente	buono al 2027	1.5 Point - Other 2.2 Diffuse - Agricultural	
ER165	T. LIMENTRA DI TREPPIO	Fortemente modificato	sufficiente	buono al 2027	3.1 Abstraction - Agriculture 4.8 FlowMorph - Weirs	1
ER167	F. RENO	Naturale	sufficiente	buono al 2027	1.1 Point - UWWT_General 3.1 Abstraction - Agriculture 3.6 Abstraction - Hydro-energy not cooling 4.8 FlowMorph - Weirs	5
ER168	F. RENO	Naturale	sufficiente	buono al 2027	3.1 Abstraction - Agriculture 3.6 Abstraction - Hydro-energy not cooling 4.8 FlowMorph - Weirs	1
ER169	F. RENO	Naturale	sufficiente	buono al 2027	1.1 Point - UWWT_General 3.1 Abstraction - Agriculture 3.6 Abstraction - Hydro-energy not cooling 4.8 FlowMorph - Weirs 7.1 OtherMorph - Barriers	1
ER170	F. RENO	Naturale	sufficiente	buono al 2027	3.1 Abstraction - Agriculture 4.4 FlowMorph - Flood defence dams 4.8 FlowMorph - Weirs	4
ER171	F. RENO	Fortemente modificato	sufficiente	buono al 2027	3.1 Abstraction - Agriculture 4.4 FlowMorph - Flood defence dams 4.8 FlowMorph - Weirs	2
ER172	F. RENO	Fortemente modificato	sufficiente	buono al 2027	4.4 FlowMorph - Flood defence dams	
ER173	F. RENO	Fortemente modificato	sufficiente	buono al 2027	4.4 FlowMorph - Flood defence dams	
ER174	F. RENO	Fortemente modificato	scadente	buono al 2027	4.4 FlowMorph - Flood defence dams	
ER175	F. RENO	Fortemente modificato	scadente	buono al 2027	4.4 FlowMorph - Flood defence dams	
ER176	F. RENO	Fortemente modificato	scadente	buono al 2027	4.4 FlowMorph - Flood defence dams	
ER177	T. SILLA	Naturale	buono	buono al 2015	-	
ER178	T. SILLA	Naturale	buono	buono al 2015	2.2 Diffuse - Agricultural 7.1 OtherMorph - Barriers	3
ER179	T. SETTA	Naturale	buono	buono al 2015	-	
ER180	T. SETTA	Naturale	buono	buono al 2015	-	4
ER181	T. SAMOGGIA	Naturale	scadente	buono al 2027	1.1 Point - UWWT_General 3.1 Abstraction - Agriculture 4.8 FlowMorph - Weirs	3
ER182	T. SAMOGGIA	Fortemente modificato	scadente	buono al 2027	1.1 Point - UWWT_General 4.4 FlowMorph - Flood defence dams	1
ER183	T. LAVINO	Naturale	scadente	buono al 2027	7.1 OtherMorph - Barriers	4
ER184	T. LAVINO	Fortemente modificato	scadente	buono al 2027	4.4 FlowMorph - Flood defence dams	3
ER185	T. IDICE	Naturale	sufficiente	buono al 2027	7.1 OtherMorph - Barriers	1
ER186	T. IDICE	Naturale	sufficiente	buono al 2027	1.1 Point - UWWT_General	12
ER187	T. IDICE	Fortemente modificato	scadente	buono al 2027	4.4 FlowMorph - Flood defence dams	4
ER188	T. IDICE	Fortemente modificato	scadente	buono al 2027	4.4 FlowMorph - Flood defence dams	
ER189	T. ZENA	Naturale	buono	buono al 2015	-	
ER190	T. ZENA	Naturale	buono	buono al 2015	-	
ER191	T. ZENA	Naturale	buono	buono al 2015	-	
ER192	T. SAVENA	Naturale	buono	buono al 2015	-	3
ER193	T. SAVENA	Naturale	buono	buono al 2015	-	
ER194	T. SAVENA	Naturale	sufficiente	buono al 2027	7.1 OtherMorph - Barriers	3
ER195	T. QUADERNA	Naturale	sufficiente	buono al 2027	1.5 Point - Other 2.2 Diffuse - Agricultural	4
ER196	T. QUADERNA	Fortemente modificato	sufficiente	buono al 2027	4.4 FlowMorph - Flood defence dams	1

ER197	T. QUADERNA	Fortemente modificato	sufficiente	buono al 2027	4.4 FlowMorph - Flood defence dams	
ER198	R. CENTONARA OZZANESE	Naturale	sufficiente	buono al 2027	1.5 Point - Other 2.1 Diffuse - Urban run off	
ER199	R. CENTONARA OZZANESE	Naturale	scadente	buono al 2027	1.1 Point - UWWT_General 1.5 Point - Other 2.1 Diffuse - Urban run off	2
ER200	T. SILLARO	Naturale	buono	buono al 2015	-	
ER201	T. SILLARO	Naturale	buono	buono al 2015	7.1 OtherMorph - Barriers	
ER202	T. SILLARO	Naturale	buono	buono al 2015	-	
ER203	T. SILLARO	Fortemente modificato	sufficiente	buono al 2027	2.2 Diffuse - Agricultural 4.4 FlowMorph - Flood defence dams	1
ER204	T. SILLARO	Naturale	scadente	buono al 2027	2.2 Diffuse - Agricultural 3.1 Abstraction - Agriculture 4.8 FlowMorph - Weirs 7.1 OtherMorph - Barriers	16
ER205	T. SILLARO	Fortemente modificato	pessimo	buono al 2027	2.2 Diffuse - Agricultural 4.4 FlowMorph - Flood defence dams	
ER206	T. SILLARO	Fortemente modificato	pessimo	buono al 2027	2.2 Diffuse - Agricultural 4.4 FlowMorph - Flood defence dams	
ER207	R. CORRECCHIO	Naturale	sufficiente	buono al 2027	1.5 Point - Other 2.2 Diffuse - Agricultural	
ER208	R. CORRECCHIO	Fortemente modificato	sufficiente	buono al 2027	2.2 Diffuse - Agricultural	
ER209	F. SANTERNO	Naturale	sufficiente	buono al 2027	3.1 Abstraction - Agriculture 3.6 Abstraction - Hydro-energy not cooling 4.8 FlowMorph - Weirs 7.1 OtherMorph - Barriers	
ER210	F. SANTERNO	Fortemente modificato	scadente	buono al 2027	3.1 Abstraction - Agriculture 3.6 Abstraction - Hydro-energy not cooling 4.8 FlowMorph - Weirs 7.1 OtherMorph - Barriers	
ER211	F. SANTERNO	Fortemente modificato	scadente	buono al 2027	7.1 OtherMorph - Barriers	58
ER212	F. SANTERNO	Naturale	scadente	buono al 2027	1.1 Point - UWWT_General	15
ER213	F. SANTERNO	Fortemente modificato	scadente	buono al 2027	4.4 FlowMorph - Flood defence dams	1
ER214	T. SENIO	Naturale	buono	buono al 2015	7.1 OtherMorph - Barriers	3
ER215	T. SENIO	Naturale	buono	buono al 2015	-	
ER216	T. SENIO	Naturale	sufficiente	buono al 2027	7.1 OtherMorph - Barriers	
ER217	T. SENIO	Naturale	sufficiente	buono al 2027	3.1 Abstraction - Agriculture 4.8 FlowMorph - Weirs	11
ER218	T. SENIO	Fortemente modificato	sufficiente	buono al 2027	4.4 FlowMorph - Flood defence dams	1
ER219	T. SINTRIA	Naturale	buono	buono al 2015	-	
ER220	T. SINTRIA	Naturale	buono	buono al 2015	-	
ER221	T. SINTRIA	Naturale	buono	buono al 2015	-	
ER222	T. SINTRIA	Naturale	scadente	buono al 2027	1.5 Point - Other 2.2 Diffuse - Agricultural	
ER270	F. RENO	Naturale	sufficiente	buono al 2027	1.5 Point - Other 2.2 Diffuse - Agricultural	2
ER271	F. RENO	Fortemente modificato	sufficiente	buono al 2027	1.1 Point - UWWT_General 3.1 Abstraction - Agriculture 4.8 FlowMorph - Weirs 7.1 OtherMorph - Barriers	1
ER272	F. RENO	Fortemente modificato	sufficiente	buono al 2027	3.1 Abstraction - Agriculture 4.8 FlowMorph - Weirs 7.1 OtherMorph - Barriers	2
ER276	F. RENO	Naturale	sufficiente	buono al 2027	3.1 Abstraction - Agriculture 4.2 FlowMorph - Hydroelectric dam 4.8 FlowMorph - Weirs 7.1 OtherMorph - Barriers	
ER277	T. SETTA	Naturale	buono	buono al 2015	-	
ER278	T. GAMBELLATO	Naturale	buono	buono al 2015	-	
ER279	T. IDICE	Naturale	buono	buono al 2015	7.1 OtherMorph - Barriers	
ER280	T. SILLARO	Naturale	buono	buono al 2015	-	
ER281	F. SANTERNO	Naturale	buono	buono al 2015	3.1 Abstraction - Agriculture 3.6 Abstraction - Hydro-energy not cooling 4.8 FlowMorph - Weirs	1

ER282	T. SENIO	Naturale	buono	buono al 2015	-	
ER285	T. SAMOGGIA	Naturale	sufficiente	buono al 2027	1.5 Point - Other 2.2 Diffuse - Agricultural	1
ER286	T. SAMOGGIA	Naturale	sufficiente	buono al 2027	1.5 Point - Other 2.2 Diffuse - Agricultural	4
ER287	T. SAMOGGIA	Naturale	scadente	buono al 2027	1.5 Point - Other 2.2 Diffuse - Agricultural	
ER288	R. MARTIGNONE	Naturale	sufficiente	buono al 2027	1.5 Point - Other 2.2 Diffuse - Agricultural	1
ER289	T. LAVINO	Naturale	buono	buono al 2015	-	
ER290	T. GHIRONDA	Naturale	sufficiente	buono al 2027	1.5 Point - Other 2.2 Diffuse - Agricultural	1
ER291	T. LAVINO	Fortemente modificato	scadente	buono al 2027	4.4 FlowMorph - Flood defence dams	3
ER292	F. RENO	Naturale	sufficiente	buono al 2027	1.1 Point - UWWT_General 3.1 Abstraction - Agriculture 4.8 FlowMorph - Weirs	1
ER293	T. SETTA	Naturale	sufficiente	buono al 2027	3.1 Abstraction - Agriculture 4.8 FlowMorph - Weirs	1
ER294	F. RENO	Naturale	sufficiente	buono al 2027	4.4 FlowMorph - Flood defence dams	
ER295	F. RENO	Naturale	sufficiente	buono al 2027	4.4 FlowMorph - Flood defence dams	
ER296	T. SAVENA	Naturale	scadente	buono al 2027	3.1 Abstraction - Agriculture 4.8 FlowMorph - Weirs 7.1 OtherMorph - Barriers	
ER297	T. IDICE	Naturale	sufficiente	buono al 2027	7.1 OtherMorph - Barriers	1
ER298	T. LIMENTRA DI TREPPIO	Naturale	buono	buono al 2015	3.1 Abstraction - Agriculture 4.8 FlowMorph - Weirs 7.1 OtherMorph - Barriers	
ER299	T. BRASIMONE	Fortemente modificato	sufficiente	buono al 2027	1.5 Point - Other 4.2 FlowMorph - Hydroelectric dam	15
ER300	T. QUADERNA	Naturale	sufficiente	buono al 2027	1.5 Point - Other 2.2 Diffuse - Agricultural	
ER301	T. GAIANA	Naturale	sufficiente	buono al 2027	1.5 Point - Other 2.2 Diffuse - Agricultural	
ER302	R. SABBIOSO	Naturale	sufficiente	buono al 2027	2.2 Diffuse - Agricultural	
ER303	T. SILLARO	Fortemente modificato	pessimo	buono al 2027	2.2 Diffuse - Agricultural 4.4 FlowMorph - Flood defence dams	
ER304	T. IDICE	Fortemente modificato	scadente	buono al 2027	4.4 FlowMorph - Flood defence dams	2
ER305	F. RENO	Fortemente modificato	scadente	buono al 2027	4.4 FlowMorph - Flood defence dams	1
ER311	T. SENIO	Naturale	buono	buono al 2015	-	
ER314	F. SANTERNO	Naturale	scadente	buono al 2027	4.4 FlowMorph - Flood defence dams	
ER334	T. SILLARO	Naturale	pessimo	buono al 2027	2.2 Diffuse - Agricultural	1
ER338	T. SENIO	Naturale	sufficiente	buono al 2027	7.1 OtherMorph - Barriers	6
ER340	F. SANTERNO	Naturale	buono	buono al 2015	3.1 Abstraction - Agriculture 4.8 FlowMorph - Weirs 7.1 OtherMorph - Barriers	
ER341	F. RENO	Fortemente modificato	scadente	buono al 2027	3.1 Abstraction - Agriculture 4.4 FlowMorph - Flood defence dams 4.8 FlowMorph - Weirs	
ER343	R. MAGGIORE	Naturale	buono	buono al 2015	-	
ER344	R. BARICELLO	Naturale	buono	buono al 2015	-	
I021RE761f	TORRENTE VECCIONE	Naturale	buono	buono al 2015	-	

#### Elenco corpi idrici - Laghi e invasi

Codice	Nome	Natura	Stato complessivo	Obiettivo	Pressioni specifiche	Misure specifiche
ER117	INVASO DEL BRASIMONE	Artificiale	buono	buono al 2015	-	
ER118	INVASO DI SUVIANA	Artificiale	buono	buono al 2015	-	

#### Elenco corpi idrici - Acque marine

Codice	Nome	Natura	Stato complessivo	Obiettivo	Pressioni specifiche	Misure specifiche
ER001M	Costa ferrarese	Naturale	sufficiente	buono al 2027	1.1 Point - UWWT_General 1.5 Point - Other 2.2 Diffuse - Agricultural 2.5 Diffuse - Releases from facilities not connected to sewerage network 5.5 RiverManagement - Land infrastructure 6.4 TRACManagement - Coastal sand suppletion (safety) 6.5 TRACManagement - Tidal barrages	

Subunità BACINI ROMAGNOLI

Descrizione Generale

Stato e Obiettivi Corpi Idrici Superficiali

Stato e Obiettivi Corpi Idrici Sotterranei

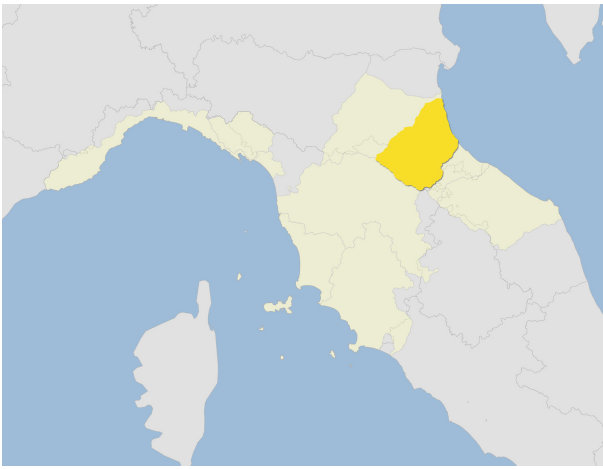
Aree Protette

Pressioni e Impatti

Misure

Elenco Corpi Idrici Superficiali

Elenco Corpi Idrici Sotterranei



Cod. Reg.	Complesso idrogeologico	Denominazione	Stato attuale	Obiettivo complessivo	Pressioni specifiche
99MM931	LOC	Corpo idrico delle Arenarie di avanfossa della Toscana nord-orientale - zona dorsale appenninica	buono	buono al 2015	-
C_LOC_CMC	LOC	Alloctono della Colata della Val marecchia (Carpegna)	buono	buono al 2015	3.2 Abstraction - Public Water Supply
C_LOC_MAS	LOC	Depositi terrigeni della Formazione Marnoso - Arenacea (S. Agata Feltria)	buono	buono al 2015	-
ER002GW	DQ	Freatico di pianura fluviale	scarso	buono al 2027	1.1 Point - Contaminated Sites 2.1 Diffuse - Agriculture 2.3 Diffuse - Urban Land Use 2.4 Diffuse - Other
ER006GW	DQ	Freatico di pianura costiero	scarso	buono al 2027	1.1 Point - Contaminated Sites 2.1 Diffuse - Agriculture 2.3 Diffuse - Urban Land Use 2.4 Diffuse - Other 5.1 Saltwater intrusion
ER023GW	DQ	Pianura Alluvionale Costiera - confinato	buono	buono al 2015	-
ER024GW	DQ	Pianura Alluvionale - confinato inferiore	buono	buono al 2015	-
ER029GW	DQ	Conoide Savio - libero	scarso	buono al 2027	1.1 Point - Contaminated Sites 1.5 Point - Discharges To Ground 2.1 Diffuse - Agriculture 2.3 Diffuse - Urban Land Use 2.4 Diffuse - Other
ER030GW	DQ	Conoide Savio - confinato inferiore	buono	buono al 2015	-
ER031GW	DQ	Conoide Ronco-Montone - confinato inferiore	buono	buono al 2015	-
ER032GW	DQ	Conoide Lamone - confinato inferiore	scarso	buono al 2027	3 Abstraction
ER059GW	DQ	Conoide Lamone - confinato superiore	scarso	buono al 2021	1.1 Point - Contaminated Sites 2.3 Diffuse - Urban Land Use 2.4 Diffuse - Other
ER060GW	DQ	Conoide Lamone - libero	scarso	buono al 2027	1.1 Point - Contaminated Sites 2.3 Diffuse - Urban Land Use 2.4 Diffuse - Other
ER061GW	DQ	Conoide Ronco-Montone - confinato superiore	scarso	buono al 2027	3 Abstraction 1.1 Point - Contaminated Sites 1.5 Point - Discharges To Ground 2.1 Diffuse - Agriculture 2.3 Diffuse - Urban Land Use 2.4 Diffuse - Other
ER062GW	DQ	Conoide Montone - libero	scarso	buono al 2021	2.1 Diffuse - Agriculture 2.4 Diffuse - Other
ER063GW	DQ	Conoide Ronco - libero	scarso	buono al 2027	2.1 Diffuse - Agriculture 2.3 Diffuse - Urban Land Use 2.4 Diffuse - Other
ER064GW	DQ	Conoide Rabbi - libero	scarso	buono al 2021	1.1 Point - Contaminated Sites 2.1 Diffuse - Agriculture 2.4 Diffuse - Other
ER065GW	DQ	Conoide Marecchia - confinato superiore	buono	buono al 2015	-
ER070GW	DQ	Transizione Pianura Appenninica-Padana - confinato superiore	buono	buono al 2015	-

ER082GW	DQ	Conoide Pisciatello - confinato superiore	buono	buono al 2015	-
ER083GW	DQ	Conoide Rubicone - confinato superiore	buono	buono al 2015	-
ER087GW	DQ	Conoide Savio - confinato superiore	buono	buono al 2015	-
ER090GW	DET	Conoidi montane e Sabbie gialle	scarso	buono al 2021	3 Abstraction 1.1 Point - Contaminated Sites 2.1 Diffuse - Agriculture 2.3 Diffuse - Urban Land Use 2.4 Diffuse - Other
ER375GW	DQ	Pianura Alluvionale Appenninica - confinato superiore	buono	buono al 2015	-
ER386GW	AV	Depositi delle vallate appenniniche	buono	buono al 2015	-
ER387GW	LOC	Verucchio - M Fumaiolo	buono	buono al 2015	-
ER388GW	LOC	Castel del Rio - Castrocaro Terme - M Falterona - Mercato Saraceno	buono	buono al 2015	-
ER389GW	LOC	Vezzano sul Crostolo - Scandiano - Ozzano dell'Emilia - Brisighella	buono	buono al 2015	-